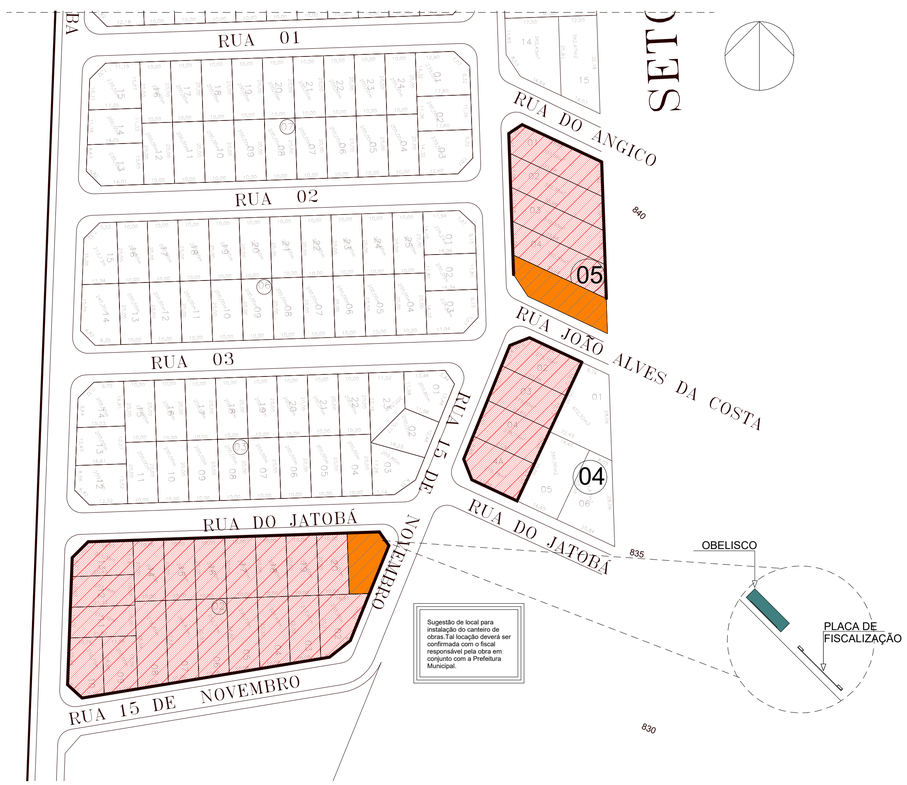

1 LOCALIZAÇÃO

ESCALA - 1 : 1000

LEGENDA:

- ÁREA DE PATAMARIZAÇÃO
- LOTE RECUSADO
- OBELISCO
- PLACA DE FISCALIZAÇÃO

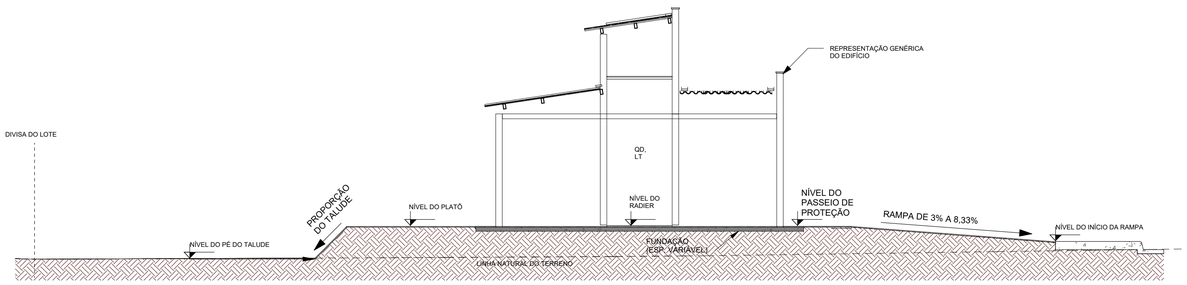

OBS: A rampa de acesso deve ter de 3% a 8,33% chegando no nível do passeio de proteção. Qualquer estrutura de fundação deve ser realizar abaixo deste nível para que a rampa se mantenha como especificada em projeto.

2 CORTE ESQUEMÁTICO

ESCALA - 1 : 75

TABELA DE TOPOGRAFIA

Nome	Corte	Aterro	Corte/Aterro
QD.02, LT.02	44,74 m³	2,89 m³	-41,84 m³
QD.02, LT.03	26,95 m³	11,74 m³	-15,21 m³
QD.02, LT.04	32,48 m³	11,74 m³	-20,74 m³
QD.02, LT.05	14,03 m³	24,54 m³	10,51 m³
QD.02, LT.06	7,16 m³	39,31 m³	32,15 m³
QD.02, LT.07	3,83 m³	53,94 m³	50,11 m³
QD.02, LT.08	12,67 m³	39,10 m³	26,43 m³
QD.02, LT.09	6,02 m³	26,35 m³	20,32 m³
QD.02, LT.10	27,37 m³	12,58 m³	-14,79 m³
QD.02, LT.11	1,67 m³	151,36 m³	149,68 m³
QD.02, LT.12	0,00 m³	143,03 m³	143,03 m³
QD.02, LT.13	0,00 m³	116,88 m³	116,88 m³
QD.02, LT.14	0,78 m³	226,42 m³	225,63 m³
QD.02, LT.15	0,33 m³	206,78 m³	206,45 m³
QD.02, LT.16	0,69 m³	231,27 m³	230,58 m³
QD.02, LT.17	0,74 m³	222,38 m³	221,64 m³
QD.02, LT.18	0,93 m³	198,40 m³	197,47 m³
QD.02, LT.19	0,79 m³	246,08 m³	245,28 m³
QD.02, LT.20	1,05 m³	223,87 m³	222,81 m³
QD.04, LT.02	0,00 m³	87,67 m³	87,67 m³
QD.04, LT.03	0,02 m³	119,16 m³	119,14 m³
QD.04, LT.04	0,00 m³	113,69 m³	113,69 m³
QD.04, LT.04A	0,42 m³	137,57 m³	137,15 m³
QD.05, LT.01	0,84 m³	62,12 m³	61,28 m³
QD.05, LT.02	0,06 m³	81,09 m³	81,03 m³
QD.05, LT.03	0,09 m³	107,56 m³	107,48 m³
QD.05, LT.04	2,22 m³	107,74 m³	105,52 m³
Total Lotes: 27	185,89 m³	3005,25 m³	2819,36 m³

ÁREA DE RAMPA

QUADRA E LOTE	DESCRIÇÃO	Área
QD.02, LT.02	RAMPA	8,22 m²
QD.02, LT.03	RAMPA	10,44 m²
QD.02, LT.04	RAMPA	11,92 m²
QD.02, LT.05	RAMPA	13,49 m²
QD.02, LT.06	RAMPA	15,15 m²
QD.02, LT.07	RAMPA	16,72 m²
QD.02, LT.08	RAMPA	18,27 m²
QD.02, LT.09	RAMPA	8,58 m²
QD.02, LT.10	RAMPA	10,29 m²
QD.02, LT.11	RAMPA	8,06 m²
QD.02, LT.12	RAMPA	8,09 m²
QD.02, LT.13	RAMPA	8,06 m²
QD.02, LT.14	RAMPA	7,70 m²
QD.02, LT.15	RAMPA	7,70 m²
QD.02, LT.16	RAMPA	7,70 m²
QD.02, LT.17	RAMPA	7,69 m²
QD.02, LT.18	RAMPA	7,69 m²
QD.02, LT.19	RAMPA	7,69 m²
QD.02, LT.20	RAMPA	7,69 m²
QD.04, LT.02	RAMPA	7,86 m²
QD.04, LT.03	RAMPA	7,77 m²
QD.04, LT.04	RAMPA	8,01 m²
QD.04, LT.04A	RAMPA	7,74 m²
QD.05, LT.01	RAMPA	10,38 m²
QD.05, LT.02	RAMPA	10,38 m²
QD.05, LT.03	RAMPA	10,38 m²
QD.05, LT.04	RAMPA	10,38 m²
Total geral		264,04 m²

ÁREA DE GRAMA TALUDE

QUADRA E LOTE	NOME AMBIENTE	ÁREA
QD.04, LT.02	TALUDE, GRAMA	35,14 m²
QD.04, LT.03	TALUDE, GRAMA	34,65 m²
QD.04, LT.04	TALUDE, GRAMA	Não incluso
QD.04, LT.04	GRAMA TALUDE	39,77 m²
QD.04, LT.04A	TALUDE, GRAMA	44,40 m²
QD.05, LT.01	TALUDE, GRAMA	28,68 m²
QD.05, LT.02	TALUDE, GRAMA	30,55 m²
QD.05, LT.03	TALUDE, GRAMA	29,53 m²
QD.05, LT.04	TALUDE, GRAMA	29,51 m²
Total geral		272,24 m²

QUANTITATIVO DO GUARDA-CORPO EM CONCRETO

QUADRA E LOTE	ALTURA DO GUARDA-CORPO	COMPRIMENTO	ÁREA (M²)	MATERIAL
QD.02, LT.01	1,20	6,61	7,93 m²	GUARDA-CORPO DE CONCRETO
QD.02, LT.11	1,20	25,08	30,10 m²	GUARDA-CORPO DE CONCRETO
QD.02, LT.12	1,20	1,34	1,61 m²	GUARDA-CORPO DE CONCRETO
QD.02, LT.14	1,20	10,00	12,00 m²	GUARDA-CORPO DE CONCRETO
QD.02, LT.15	1,20	10,00	12,00 m²	GUARDA-CORPO DE CONCRETO
QD.02, LT.16	1,20	10,00	12,00 m²	GUARDA-CORPO DE CONCRETO
QD.02, LT.17	1,20	10,00	12,00 m²	GUARDA-CORPO DE CONCRETO
QD.02, LT.18	1,20	10,00	12,00 m²	GUARDA-CORPO DE CONCRETO
QD.02, LT.19	1,20	10,00	12,00 m²	GUARDA-CORPO DE CONCRETO
QD.02, LT.20	1,20	10,00	12,00 m²	GUARDA-CORPO DE CONCRETO
Total geral: 12		103,03	123,64 m²	

TABELA DE CERCA EM MADEIRA COM 9 FIOS DE ARAME FARPADO

MATERIAL	ALTURA DO GUARDA-CORPO	COMPRIMENTO
CERCA EM MADEIRA ROLIÇA H1,70M COM 9 FIOS DE ARAME FARPADO	1,70	592,18
Total geral: 3		592,18

ÁREA DO MURO DE ARRIMO - FORA DA PROJEÇÃO DA CASA - ACIMA DE 1,20M

QUADRA E LOTE	DESCRIÇÃO DO MURO	MATERIAL	ÁREA
QD.02, LT.01	ARRIMO ACIMA 1,20M	BLOCO DE CONCRETO (14CM) - ARRIMO FINAL 16CM	14,54 m²
QD.02, LT.11	ARRIMO ACIMA 1,20M	BLOCO DE CONCRETO (14CM) - ARRIMO FINAL 16CM	42,36 m²
QD.02, LT.12	ARRIMO ACIMA 1,20M	BLOCO DE CONCRETO (14CM) - ARRIMO FINAL 16CM	1,89 m²
QD.02, LT.14	ARRIMO ACIMA 1,20M	BLOCO DE CONCRETO (14CM) - ARRIMO FINAL 16CM	22,00 m²
QD.02, LT.15	ARRIMO ACIMA 1,20M	BLOCO DE CONCRETO (14CM) - ARRIMO FINAL 16CM	18,08 m²
QD.02, LT.16	ARRIMO ACIMA 1,20M	BLOCO DE CONCRETO (14CM) - ARRIMO FINAL 16CM	22,29 m²
QD.02, LT.17	ARRIMO ACIMA 1,20M	BLOCO DE CONCRETO (14CM) - ARRIMO FINAL 16CM	22,08 m²
QD.02, LT.18	ARRIMO ACIMA 1,20M	BLOCO DE CONCRETO (14CM) - ARRIMO FINAL 16CM	22,00 m²
QD.02, LT.19	ARRIMO ACIMA 1,20M	BLOCO DE CONCRETO (14CM) - ARRIMO FINAL 16CM	24,00 m²
QD.02, LT.20	ARRIMO ACIMA 1,20M	BLOCO DE CONCRETO (14CM) - ARRIMO FINAL 16CM	24,00 m²
Total geral: 11			213,24 m²

ÁREA DO MURO DE ARRIMO - FORA DA PROJEÇÃO DA CASA - ATÉ 1,20M

QUADRA E LOTE	DESCRIÇÃO DO MURO	MATERIAL	ÁREA
QD.02, LT.10	ARRIMO ATÉ 1,20M	BLOCO DE CONCRETO (14CM) - ARRIMO FINAL 16CM	10,91 m²
QD.02, LT.14	ARRIMO ATÉ 1,20M	BLOCO DE CONCRETO (14CM) - ARRIMO FINAL 16CM	9,84 m²
QD.04, LT.04A	ARRIMO ATÉ 1,20M	BLOCO DE CONCRETO (14CM) - ARRIMO FINAL 16CM	17,12 m²
QD.05, LT.01	ARRIMO ATÉ 1,20M	BLOCO DE CONCRETO (14CM) - ARRIMO FINAL 16CM	13,18 m²
QD.05, LT.02	ARRIMO ATÉ 1,20M	BLOCO DE CONCRETO (14CM) - ARRIMO FINAL 16CM	18,02 m²
QD.05, LT.03	ARRIMO ATÉ 1,20M	BLOCO DE CONCRETO (14CM) - ARRIMO FINAL 16CM	15,22 m²
QD.05, LT.04	ARRIMO ATÉ 1,20M	BLOCO DE CONCRETO (14CM) - ARRIMO FINAL 16CM	19,75 m²
Total geral: 8			104,04 m²

TABELA DE DIMENSÕES DOS MUROS DE ARRIMO PARA DRENAGEM

QUADRA E LOTE	DESCRIÇÃO DO MURO	COMPRIMENTO	ÁREA	ÁREA DE MANTA BIDIM
QD.02, LT.01	ARRIMO ACIMA 1,20M	6,64 m	14,54 m²	30,08 m²
QD.02, LT.04	ARRIMO DENTRO DA PROJ. DA CASA - ATÉ 1,20M	22,10 m	8,68 m²	20,68 m²
QD.02, LT.04	ARRIMO DENTRO DA PROJ. DA CASA - ATÉ 1,20M	22,10 m	8,03 m²	19,36 m²
QD.02, LT.08	ARRIMO DENTRO DA PROJ. DA CASA - ATÉ 1,20M	17,44 m	8,13 m²	18,87 m²
QD.02, LT.08	ARRIMO DENTRO DA PROJ. DA CASA - ATÉ 1,20M	26,03 m	11,08 m²	26,06 m²
QD.02, LT.08	ARRIMO DENTRO DA PROJ. DA CASA - ATÉ 1,20M	24,78 m	10,74 m²	25,19 m²
QD.02, LT.08	ARRIMO DENTRO DA PROJ. DA CASA - ATÉ 1,20M	23,50 m	9,65 m²	22,82 m²
QD.02, LT.10	ARRIMO ATÉ 1,20M	15,44 m	10,91 m²	24,14 m²
QD.02, LT.11	ARRIMO ACIMA 1,20M	21,74 m	30,55 m²	64,37 m²
QD.02, LT.11	ARRIMO ACIMA 1,20M	10,00 m	11,81 m²	25,12 m²
QD.02, LT.12	ARRIMO ACIMA 1,20M	1,18 m	1,89 m²	3,95 m²
QD.02, LT.12	ARRIMO DENTRO DA PROJ. DA CASA - ATÉ 1,20M	21,04 m	11,20 m²	25,55 m²
QD.02, LT.13	ARRIMO DENTRO DA PROJ. DA CASA - ATÉ 1,20M	20,49 m	7,57 m²	18,21 m²
QD.02, LT.14	ARRIMO ACIMA 1,20M	10,00 m	22,00 m²	45,50 m²
QD.02, LT.14	ARRIMO ATÉ 1,20M	19,92 m	9,84 m²	22,67 m²
QD.02, LT.14	ARRIMO DENTRO DA PROJ. DA CASA - ATÉ 1,20M	19,92 m	7,52 m²	18,02 m²
QD.02, LT.15	ARRIMO ACIMA 1,20M	10,00 m	18,08 m²	37,66 m²
QD.02, LT.16	ARRIMO ACIMA 1,20M	10,00 m	22,29 m²	46,08 m²
QD.02, LT.16	ARRIMO DENTRO DA PROJ. DA CASA - ATÉ 1,20M	19,92 m	7,36 m²	17,70 m²
QD.02, LT.17	ARRIMO ACIMA 1,20M	10,00 m	22,08 m²	45,66 m²
QD.02, LT.17	ARRIMO DENTRO DA PROJ. DA CASA - ATÉ 1,20M	19,92 m	7,28 m²	17,54 m²
QD.02, LT.18	ARRIMO ACIMA 1,20M	10,00 m	22,00 m²	45,50 m²
QD.02, LT.19	ARRIMO ACIMA 1,20M	10,00 m	24,00 m²	49,50 m²
QD.02, LT.19	ARRIMO DENTRO DA PROJ. DA CASA - ATÉ 1,20M	19,92 m	7,28 m²	17,54 m²
QD.02, LT.20	ARRIMO ACIMA 1,20M	10,00 m	24,00 m²	49,50 m²
QD.02, LT.20	ARRIMO DENTRO DA PROJ. DA CASA - ATÉ 1,20M	19,92 m	9,26 m²	21,51 m²
QD.04, LT.03	ARRIMO DENTRO DA PROJ. DA CASA - ATÉ 1,20M	22,62 m	7,90 m²	19,19 m²
QD.04, LT.04	ARRIMO DENTRO DA PROJ. DA CASA - ATÉ 1,20M	22,07 m	12,07 m²	27,44 m²
QD.04, LT.04A	ARRIMO ATÉ 1,20M	16,25 m	13,58 m²	29,60 m²
QD.04, LT.04A	ARRIMO ATÉ 1,20M	7,22 m	3,54 m²	8,16 m²
QD.05, LT.01	ARRIMO ATÉ 1,20M	27,90 m	13,18 m²	30,54 m²
QD.05, LT.02	ARRIMO ATÉ 1,20M	27,90 m	18,02 m²	40,23 m²
QD.05, LT.03	ARRIMO ATÉ 1,20M	27,50 m	15,22 m²	34,57 m²
QD.05, LT.04	ARRIMO ATÉ 1,20M	27,70 m	19,75 m²	43,65 m²
Total geral: 34		601,16 m	451,00 m²	992,18 m²

ÁREA DO MURO DE ARRIMO - DENTRO DA PROJEÇÃO DA CASA - ATÉ 1,20M

QUADRA E LOTE	DESCRIÇÃO DO MURO	MATERIAL	ÁREA
QD.02, LT.04	ARRIMO DENTRO DA PROJ. DA CASA - ATÉ 1,20M	BLOCO DE CONCRETO (14CM) - ARRIMO FINAL 16CM	16,71 m²
QD.02, LT.08	ARRIMO DENTRO DA PROJ. DA CASA - ATÉ 1,20M	BLOCO DE CONCRETO (14CM) - ARRIMO FINAL 16CM	39,60 m²
QD.02, LT.12	ARRIMO DENTRO DA PROJ. DA CASA - ATÉ 1,20M	BLOCO DE CONCRETO (14CM) - ARRIMO FINAL 16CM	11,20 m²
QD.02, LT.13	ARRIMO DENTRO DA PROJ. DA CASA - ATÉ 1,20M	BLOCO DE CONCRETO (14CM) - ARRIMO FINAL 16CM	7,57 m²
QD.02, LT.14	ARRIMO DENTRO DA PROJ. DA CASA - ATÉ 1,20M	BLOCO DE CONCRETO (14CM) - ARRIMO FINAL 16CM	7,52 m²
QD.02, LT.16	ARRIMO DENTRO DA PROJ. DA CASA - ATÉ 1,20M	BLOCO DE CONCRETO (14CM) - ARRIMO FINAL 16CM	7,36 m²
QD.02, LT.17	ARRIMO DENTRO DA PROJ. DA CASA - ATÉ 1,20M	BLOCO DE CONCRETO (14CM) - ARRIMO FINAL 16CM	7,28 m²
QD.02, LT.19	ARRIMO DENTRO DA PROJ. DA CASA - ATÉ 1,20M	BLOCO DE CONCRETO (14CM) - ARRIMO FINAL 16CM	7,28 m²
QD.02, LT.20	ARRIMO DENTRO DA PROJ. DA CASA - ATÉ 1,20M	BLOCO DE CONCRETO (14CM) - ARRIMO FINAL 16CM	9,26 m²
QD.04, LT.03	ARRIMO DENTRO DA PROJ. DA CASA - ATÉ 1,20M	BLOCO DE CONCRETO (14CM) - ARRIMO FINAL 16CM	7,90 m²
QD.04, LT.04	ARRIMO DENTRO DA PROJ. DA CASA - ATÉ 1,20M	BLOCO DE CONCRETO (14CM) - ARRIMO FINAL 16CM	12,07 m²
Total geral: 15			133,72 m²

ÁREA DE GRAMA RECUO FRONTAL

QUADRA E LOTE	NOME AMBIENTE	ÁREA
QD.02, LT.02	GRAMA, RECUO FRONTAL	70,51 m²
QD.02, LT.03	GRAMA, RECUO FRONTAL	75,12 m²
QD.02, LT.04	GRAMA, RECUO FRONTAL	85,22 m²
QD.02, LT.05	GRAMA, RECUO FRONTAL	96,49 m²
QD.02, LT.06	GRAMA, RECUO FRONTAL	107,76 m²
QD.02, LT.07	GRAMA, RECUO FRONTAL	119,03 m²
QD.02, LT.08	GRAMA, RECUO FRONTAL	129,85 m²
QD.02, LT.09	GRAMA, RECUO FRONTAL	70,89 m²
QD.02, LT.10	GRAMA, RECUO FRONTAL	79,61 m²
QD.02, LT.11	GRAMA, RECUO FRONTAL	57,85 m²
QD.02, LT.12	GRAMA, RECUO FRONTAL	58,86 m²
QD.02, LT.13	GRAMA, RECUO FRONTAL	54,85 m²
QD.02, LT.14	GRAMA, RECUO FRONTAL	53,71 m²
QD.02, LT.15	GRAMA, RECUO FRONTAL	55,77 m²
QD.02, LT.16	GRAMA, RECUO FRONTAL	54,86 m²
QD.02, LT.17	GRAMA, RECUO FRONTAL	54,86 m²
QD.02, LT.18	GRAMA, RECUO FRONTAL	55,77 m²
QD.02, LT.19	GRAMA, RECUO FRONTAL	54,86 m²
QD.02, LT.20	GRAMA, RECUO FRONTAL	54,86 m²
QD.04, LT.02	GRAMA, RECUO FRONTAL	57,62 m²
QD.04, LT.03	GRAMA, RECUO FRONTAL	72,13 m²
QD.04, LT.04	GRAMA, RECUO FRONTAL	77,74 m²
QD.04, LT.04A	GRAMA, RECUO FRONTAL	62,28 m²
QD.05, LT.01	GRAMA, RECUO FRONTAL	69,25 m²
QD.05, LT.02	GRAMA, RECUO FRONTAL	76,58 m²
QD.05, LT.03	GRAMA, RECUO FRONTAL	76,58 m²
QD.05, LT.04	GRAMA, RECUO FRONTAL	76,58 m²
Total geral		1959,47 m²

NOTA 1: O TERRENO DO RECUO FRONTAL DE GRAMA DEVERÁ SER NIVELADO EM CONFORMIDADE COM O NÍVEL DA CALÇADA E DO PLATÔ DA CASA.

NOTA 2: A RAMPA DE ACESSO DEVE TER DE 3% A 8,33% CHEGANDO AO NÍVEL DO PASSEIO DE PROTEÇÃO DA CASA. QUALQUER ESTRUTURA DE FUNDAÇÃO DEVE SER REALIZADA ABAIXO DESTE NÍVEL PARA QUE A RAMPA SE MANTENHA COMO ESPECIFICADA EM PROJETO. VER DETALHE EM CORTE ESQUEMÁTICO PRANCHA 01.

NOTA 3:

PATAMARIZAÇÃO

_ O PROJETO DE PATAMARIZAÇÃO FOI EXECUTADO COM BASE NO LEVANTAMENTO TOPOGRÁFICO REALIZADO PELO TECNÓLOGO EM AGRIMENSURA RÔMULO GUILHERME BUENO MENEZES, SOBRE ART Nº 1020240238525

ARRIMOS

_ O DETALHAMENTO DOS MUROS DE ARRIMO ENCONTRA-SE NO PROJETO ESTRUTURAL.

TALUDES

_ DEVERÁ SER PREVISTO SISTEMA DE DRENAGEM DOS TALUDES.
_ O TALUDE E 1M EM SEU ENTORNO DEVERÁ SER REVESTIDO DE COBERTURA VEGETAL.

CALÇADAS

_ O DETALHAMENTO DAS CALÇADAS ENCONTRA-SE NO PROJETO PASSEIO PÚBLICO.

PROJEÇÃO DA VAGA DE VEÍCULO

_ VERIFICAR A POSIÇÃO DAS VAGAS DE VEÍCULO EM PROJETO DE PASSEIO PÚBLICO.

LOTES FORA DOS CRITÉRIOS NECESSÁRIOS:

_ O LOTE 05, QD. 05 E O LOTE 21, QD. 02, NÃO ATENDEM OS CRITÉRIOS EXIGIDOS PELA AGEHAB.

LOTES RESERVADOS

_ OS LOTES 15 E 17 NA QUADRA 02 SÃO RESERVADOS PARA IDOSOS E PESSOAS COM DEFICIÊNCIA (PCD), RESPECTIVAMENTE.
_ 5% (CINCO POR CENTO) DAS UNIDADES DE PROGRAMAS DE LOTEAMENTOS SOCIAIS E DE HABITAÇÃO POPULAR SERÃO DESTINADAS ÀS MULHERES VÍTIMAS DE VIOLÊNCIA DOMÉSTICA CONFORME LEI ESTADUAL Nº 21.525/2022. TAIS HABITAÇÕES SERÃO DESIGNADAS EM SORTEIO E NÃO HAVERÃO DIFERENCIAÇÃO ÀS DEMAIS.

HISTÓRICO DE REVISÃO: R00

00 -EMISSÃO INICIAL DO PROJETO
01 - ATUALIZAÇÃO MODELO CONSTRUTIVO - CASA EXCEL
02 - XXXXXXXXXXXXXXXXX
03 - XXXXXXXXXXXXXXXXX
04 - XXXXXXXXXXXXXXXXX
05 - XXXXXXXXXXXXXXXXX

QUADRO DE REVISÕES

REVISÃO	DATA	MOTIVAÇÃO	SOLICITANTE	CONTEÚDO	AUTOR
R00	10/09/2024	Nº SEI e Despacho Nº 2024000031009561	SECPLANH	Emissão inicial do projeto	PAULO H. STIVAL
R01	19/03/2025	Nº SEI e Despacho Nº 2024000031009561	SECPLANH	Atualização do Modelo Construtivo	PAULO H. STIVAL

APROVAÇÃO DE PROJETO:

Os projetos referentes ao Processo SEI Nº202400031009561, encontram-se dentro das normas e exigências da AGEHAB, tendo sido elaborado por profissionais habilitados.

GERÊNCIA DE PROJETOS DE IMPLANTAÇÃO

SECRETARIA EXECUTIVA DE PLANEJAMENTO E PROJETOS HABITACIONAIS

AGEHAB Agência Goiana de Habitação

GOVERNO DE GOIÁS O ESTADO QUE DÁ CERTO

PROJETO DE PATAMARIZAÇÃO

HIDROLÂNDIA - 27 UH

ENDEREÇO DA OBRA: R. 15 DE NOVEMBRO, LTS. 01 AO 05 DA QD.05, LTS. 02 AO 4A DA QD.04 E LTS. 01 AO 20 DA QD.02, B. SÃO FRANCISCO, HIDROLÂNDIA, GO. CEP 75340-000

PROPRIETÁRIO:

AGÊNCIA GOIANA DE HABITAÇÃO - AGEHAB
CNPJ: 01.274.240/0001-47

AUTOR DO PROJETO:

ARQ. URB. PAULO HENRIQUE STIVAL | CAU: A109492-0-0 / GO

PATAMARIZAÇÃO

CONTEÚDO:

LOCALIZAÇÃO

ÁREA DO TERRENO: 6.590,047m²	**DESENHO:** ALLINY SENA		**ESCALA:** Como indicado	**FOLHA:** 01/09
ÁREA CONSTRUÍDA: 00.000,00m²	**PROGRAMA:** REVIT - 2025	**DATA:** MAR/2025	**FORMATO:** A1 (841x594mm)	

IMPORTANTE: ANTES DA EXECUÇÃO, VERIFICAR A COMPATIBILIDADE COM PROJETOS COMPLEMENTARES: TOPOGRÁFICO, EXECUTIVO, ESTRUTURAL, ELÉTRICO E HIDRÁULICO.

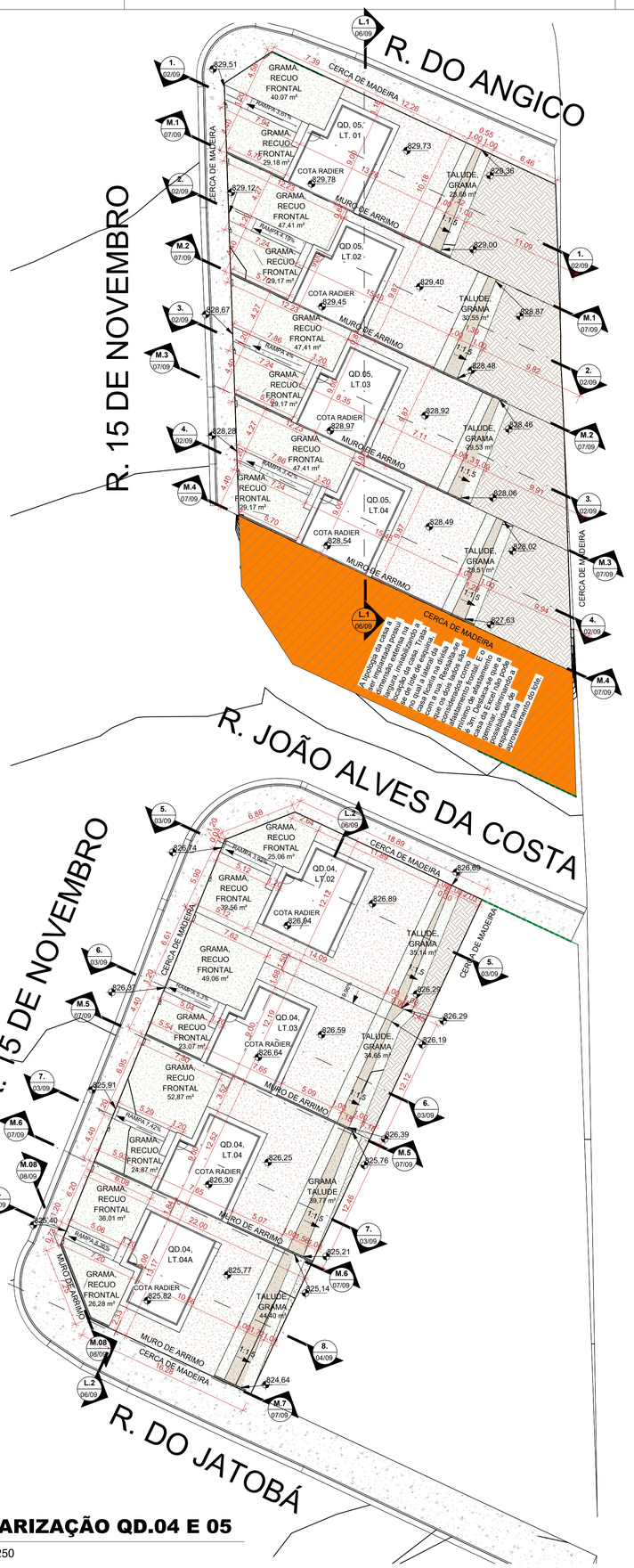

3 **PATAMARIZAÇÃO QD.04 E 05**

ESCALA - 1 : 250

LEGENDA:

- ÁREA DE GRAMA
- CALçADA
- GUARDA-CORPO (ALVENARIA ESTRUTURAL)
- ARRIMO ABAIXO DA SOBREPOSIçãO DA HABITAçãO (EM CORTE)
- ARRIMO FORA DA SOBREPOSIçãO DA HABITAçãO ACIMA 1,20M (EM CORTE)
- ARRIMO FORA DA SOBREPOSIçãO DA HABITAçãO ATÉ 1,20M (EM CORTE)
- MURO DE ARRIMO (EM PLANTA)
- TERRENO NATURAL
- TALUDE
- TERRENO PATAMARIZADO
- RAMPA
- LOTES RESERVADOS PARA PCD E IDOSO (VER NOTAS)
- LOTES COM POSSIBILIDADE DE APROVEITAMENTO (VER NOTAS)
- LOTES RECUSADOS
- CERCA EM MADEIRA
- MURETA HIDRáULICA
- FOSSA SéPTICA
- SUMIDOURO
- VAGA DE GARAGEM
- POSTE

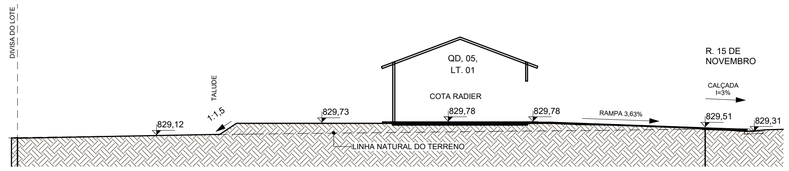

4 **1.**

ESCALA - 1 : 150

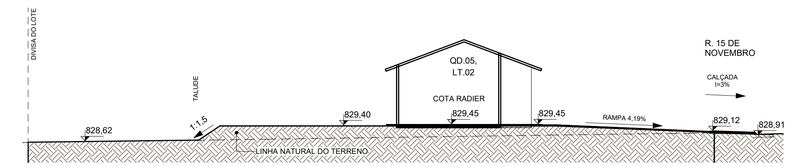

5 **2.**

ESCALA - 1 : 150

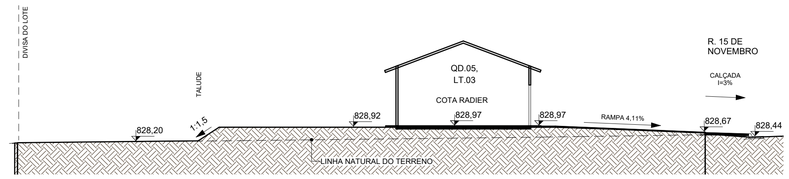

6 **3.**

ESCALA - 1 : 150

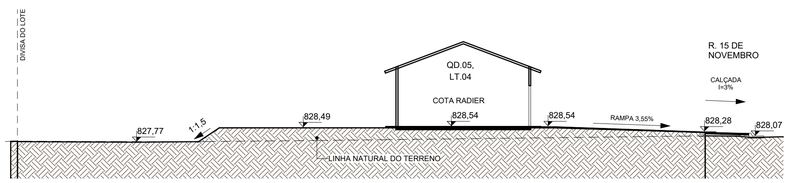

7 **4.**

ESCALA - 1 : 150

NOTA 1: O TERRENO DO RECUO FRONTAL DE GRAMA DEVERÁ SER NIVELADO EM CONFORMIDADE COM O NÍVEL DA CALÇADA E DO PLATÔ DA CASA.

NOTA 2: A RAMPA DE ACESSO DEVE TER DE 3% A 8,33% CHEGANDO AO NÍVEL DO PASSEIO DE PROTEÇÃO DA CASA. QUALQUER ESTRUTURA DE FUNDAÇÃO DEVE SER REALIZADA ABAIXO DESTE NÍVEL PARA QUE A RAMPA SE MANTENHA COMO ESPECIFICADA EM PROJETO. VER DETALHE EM CORTE ESQUEMÁTICO PRANCHA 01.

NOTA 3:

PATAMARIZAÇÃO

_ O PROJETO DE PATAMARIZAÇÃO FOI EXECUTADO COM BASE NO LEVANTAMENTO TOPOGRÁFICO REALIZADO PELO TECNÓLOGO EM AGRIMENSURA RÔMULO GUILHERME BUENO MENEZES, SOBRE ART Nº 1020240238525

ARRIMOS

_ O DETALHAMENTO DOS MUROS DE ARRIMO ENCONTRA-SE NO PROJETO ESTRUTURAL.

TALUDES

_ DEVERÁ SER PREVISTO SISTEMA DE DRENAGEM DOS TALUDES.
_ O TALUDE E 1M EM SEU ENTORNO DEVERÁ SER REVESTIDO DE COBERTURA VEGETAL.

CALÇADAS

_ O DETALHAMENTO DAS CALÇADAS ENCONTRA-SE NO PROJETO PASSEIO PÚBLICO.

PROJEÇÃO DA VAGA DE VEÍCULO

_ VERIFICAR A POSIÇÃO DAS VAGAS DE VEÍCULO EM PROJETO DE PASSEIO PÚBLICO.

LOTES FORA DOS CRITÉRIOS NECESSÁRIOS:

_ O LOTE 05, QD. 05 E O LOTE 21, QD. 02, NÃO ATENDEM OS CRITÉRIOS EXIGIDOS PELA AGEHAB.

LOTES RESERVADOS

_ OS LOTES 15 E 17 NA QUADRA 02 SÃO RESERVADOS PARA IDOSOS E PESSOAS COM DEFICIÊNCIA (PCD), RESPECTIVAMENTE.
_ 5% (CINCO POR CENTO) DAS UNIDADES DE PROGRAMAS DE LOTEAMENTOS SOCIAIS E DE HABITAÇÃO POPULAR SERÃO DESTINADAS ÀS MULHERES VÍTIMAS DE VIOLÊNCIA DOMÉSTICA CONFORME LEI ESTADUAL Nº 21.525/2022. TAIS HABITAÇÕES SERÃO DESIGNADAS EM SORTEIO E NÃO HAVERÃO DIFERENCIAÇÃO ÀS DEMAIS.

HISTÓRICO DE REVISÃO: R00

00 -EMISSÃO INICIAL DO PROJETO
01 - ATUALIZAÇÃO MODELO CONSTRUTIVO - CASA EXCEL
02 - XXXXXXXXXXXXXXXXX
03 - XXXXXXXXXXXXXXXXX
04 - XXXXXXXXXXXXXXXXX
05 - XXXXXXXXXXXXXXXXX

QUADRO DE REVISÕES

REVISÃO	DATA	MOTIVAÇÃO	SOLICITANTE	CONTEÚDO	AUTOR
R00	10/09/2024	Nº SEI e Despacho Nº 202400031009561	SECPLANH	Emissão inicial do projeto	PAULO H. STIVAL
R01	19/03/2025	Nº SEI e Despacho Nº 202400031009561	SECPLANH	Atualização do Modelo Construtivo	PAULO H. STIVAL

APROVAÇÃO DE PROJETO:

Os projetos referentes ao Processo SEI Nº202400031009561, encontram-se dentro das normas e exigências da AGEHAB, tendo sido elaborado por profissionais habilitados.

GERÊNCIA DE PROJETOS DE IMPLANTAÇÃO

SECRETARIA EXECUTIVA DE PLANEJAMENTO E PROJETOS HABITACIONAIS

AGEHAB Agência Goiana de Habitação

GOVERNO DE GOIÁS O ESTADO QUE DÁ CERTO

PROJETO DE PATAMARIZAÇÃO

HIDROLÂNDIA - 27 UH

ENDEREÇO DA OBRA: R. 15 DE NOVEMBRO, LTS. 01 AO 05 DA QD.05, LTS. 02 AO 4A DA QD.04 E LTS. 01 AO 20 DA QD.02, B. SÃO FRANCISCO, HIDROLÂNDIA, GO. CEP 75340-000

PROPRIETÁRIO:

AGÊNCIA GOIANA DE HABITAÇÃO - AGEHAB
CNPJ: 01.274.240/0001-47

AUTOR DO PROJETO:

ARQ. URB. PAULO HENRIQUE STIVAL | CAU: A109492-0-0 / GO

PATAMARIZAÇÃO

CONTEÚDO:

PATAMARIZAÇÃO

ÁREA DO TERRENO: 6.590,047m²	**DESENHO:** ALLINY SENA	**ESCALA:** Como indicado	**FOLHA:** 02/09
ÁREA CONSTRUÍDA: 00.000,00m²	**PROGRAMA:** REVIT - 2025 / **DATA:** MAR/2025	**FORMATO:** A1 (841x594mm)	

IMPORTANTE: ANTES DA EXECUÇÃO, VERIFICAR A COMPATIBILIDADE COM PROJETOS COMPLEMENTARES: TOPOGRÁFICO, EXECUTIVO, ESTRUTURAL, ELÉTRICO E HIDRÁULICO.

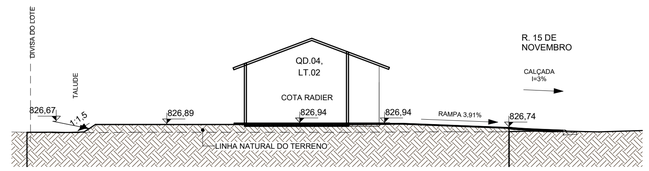

9 **5.**

ESCALA - 1 : 150

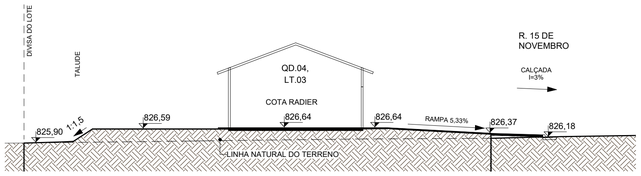

10 **6.**

ESCALA - 1 : 150

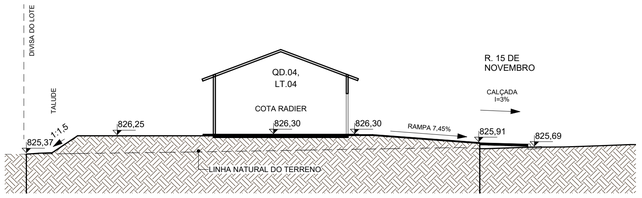

11 **7.**

ESCALA - 1 : 150

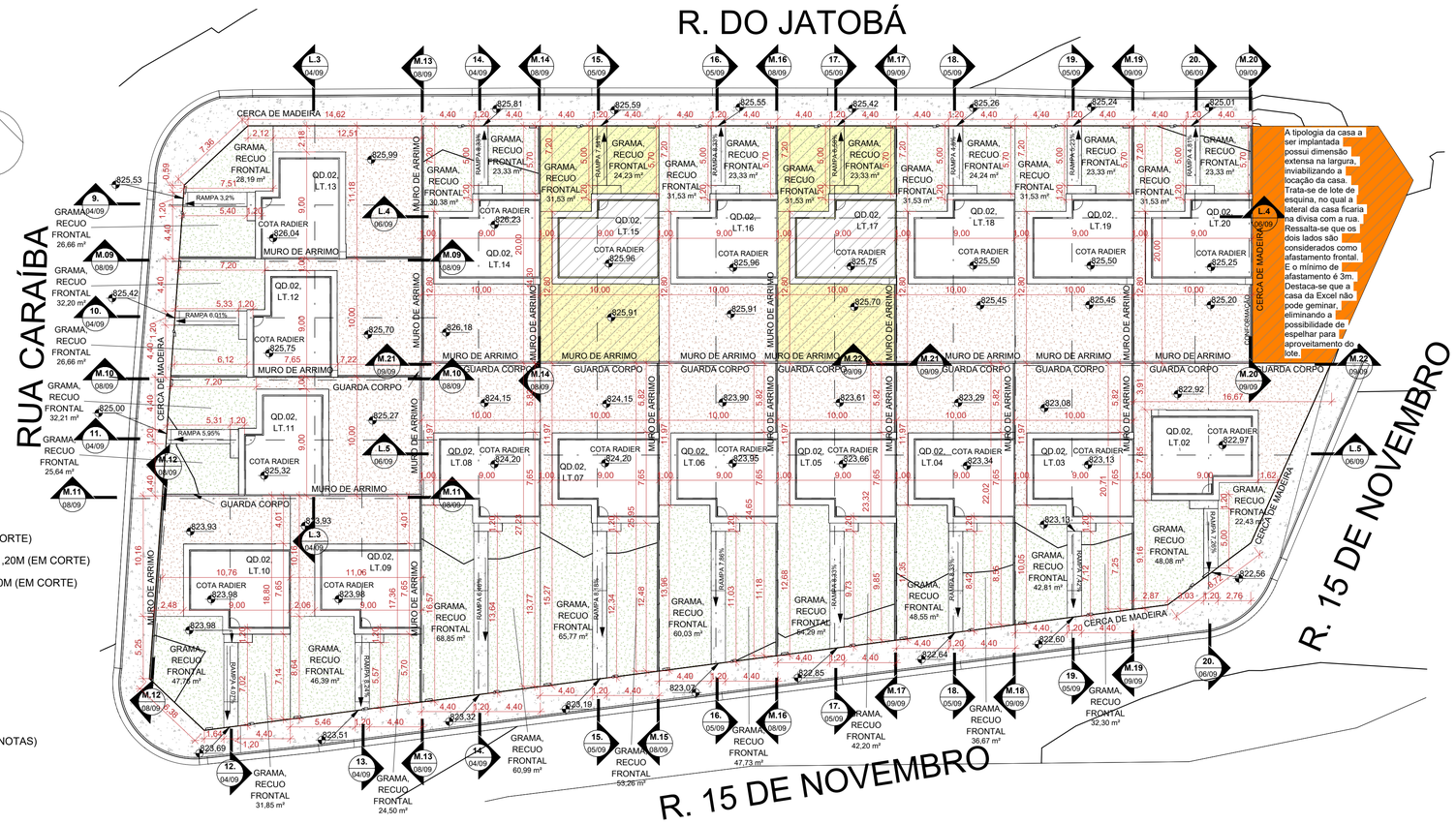

PATAMARIZAÇÃO QD.02

12 ESCALA - 1 : 250

LEGENDA:

- ÁREA DE GRAMA
- CALçADA
- GUARDA-CORPO (ALVENARIA ESTRUTURAL)
- ARRIMO ABAIXO DA SOBREPOSIçãO DA HABITAçãO (EM CORTE)
- ARRIMO FORA DA SOBREPOSIçãO DA HABITAçãO ACIMA 1,20M (EM CORTE)
- ARRIMO FORA DA SOBREPOSIçãO DA HABITAçãO ATÉ 1,20M (EM CORTE)
- MURO DE ARRIMO (EM PLANTA)
- TERRENO NATURAL
- TALUDE
- TERRENO PATAMARIZADO
- RAMPA
- LOTES RESERVADOS PARA PCD E IDOSO (VER NOTAS)
- LOTES COM POSSIBILIDADE DE APROVEITAMENTO (VER NOTAS)
- LOTES RECUSADOS
- CERCA EM MADEIRA
- MURETA HIDRáULICA
- FOSSA SéPTICA
- SUMIDOURO
- VAGA DE GARAGEM
- POSTE

NOTA 1: O TERRENO DO RECUO FRONTAL DE GRAMA DEVERÁ SER NIVELADO EM CONFORMIDADE COM O NÍVEL DA CALÇADA E DO PLATÔ DA CASA.

NOTA 2: A RAMPA DE ACESSO DEVE TER DE 3% A 8,33% CHEGANDO AO NÍVEL DO PASSEIO DE PROTEÇÃO DA CASA. QUALQUER ESTRUTURA DE FUNDAÇÃO DEVE SER REALIZADA ABAIXO DESTE NÍVEL PARA QUE A RAMPA SE MANTENHA COMO ESPECIFICADA EM PROJETO. VER DETALHE EM CORTE ESQUEMÁTICO PRANCHA 01.

NOTA 3:

PATAMARIZAÇÃO

_ O PROJETO DE PATAMARIZAÇÃO FOI EXECUTADO COM BASE NO LEVANTAMENTO TOPOGRÁFICO REALIZADO PELO TECNÓLOGO EM AGRIMENSURA RÔMULO GUILHERME BUENO MENEZES, SOBRE ART Nº 1020240238525

ARRIMOS

_ O DETALHAMENTO DOS MUROS DE ARRIMO ENCONTRA-SE NO PROJETO ESTRUTURAL.

TALUDES

_ DEVERÁ SER PREVISTO SISTEMA DE DRENAGEM DOS TALUDES.
_ O TALUDE E 1M EM SEU ENTORNO DEVERÁ SER REVESTIDO DE COBERTURA VEGETAL.

CALÇADAS

_ O DETALHAMENTO DAS CALÇADAS ENCONTRA-SE NO PROJETO PASSEIO PÚBLICO.

PROJEÇÃO DA VAGA DE VEÍCULO

_ VERIFICAR A POSIÇÃO DAS VAGAS DE VEÍCULO EM PROJETO DE PASSEIO PÚBLICO.

LOTES FORA DOS CRITÉRIOS NECESSÁRIOS:

_ O LOTE 05, QD. 05 E O LOTE 21, QD. 02, NÃO ATENDEM OS CRITÉRIOS EXIGIDOS PELA AGEHAB.

LOTES RESERVADOS

_ OS LOTES 15 E 17 NA QUADRA 02 SÃO RESERVADOS PARA IDOSOS E PESSOAS COM DEFICIÊNCIA (PCD), RESPECTIVAMENTE.
_ 5% (CINCO POR CENTO) DAS UNIDADES DE PROGRAMAS DE LOTEAMENTOS SOCIAIS E DE HABITAÇÃO POPULAR SERÃO DESTINADAS ÀS MULHERES VÍTIMAS DE VIOLÊNCIA DOMÉSTICA CONFORME LEI ESTADUAL Nº 21.525/2022. TAIS HABITAÇÕES SERÃO DESIGNADAS EM SORTEIO E NÃO HAVERÃO DIFERENCIAÇÃO ÀS DEMAIS.

HISTÓRICO DE REVISÃO: R00

00 -EMISSÃO INICIAL DO PROJETO
01 - ATUALIZAÇÃO MODELO CONSTRUTIVO - CASA EXCEL
02 - XXXXXXXXXXXXXXXXX
03 - XXXXXXXXXXXXXXXXX
04 - XXXXXXXXXXXXXXXXX
05 - XXXXXXXXXXXXXXXXX

QUADRO DE REVISÕES

REVISÃO	DATA	MOTIVAÇÃO	SOLICITANTE	CONTEÚDO	AUTOR
R00	10/09/2024	Nº SEI e Despacho Nº 2024000031009561	SECPLANH	Emissão inicial do projeto	PAULO H. STIVAL
R01	19/03/2025	Nº SEI e Despacho Nº 2024000031009561	SECPLANH	Atualização do Modelo Construtivo	PAULO H. STIVAL

APROVAÇÃO DE PROJETO:

Os projetos referentes ao Processo SEI Nº202400031009561, encontram-se dentro das normas e exigências da AGEHAB, tendo sido elaborado por profissionais habilitados.

GERÊNCIA DE PROJETOS DE IMPLANTAÇÃO

SECRETARIA EXECUTIVA DE PLANEJAMENTO E PROJETOS HABITACIONAIS

AGEHAB Agência Goiana de Habitação

GOVERNO DE GOIÁS O ESTADO QUE DÁ CERTO

PROJETO DE PATAMARIZAÇÃO

HIDROLÂNDIA - 27 UH

ENDEREÇO DA OBRA: R. 15 DE NOVEMBRO, LTS. 01 AO 05 DA QD.05, LTS. 02 AO 4A DA QD.04 E LTS. 01 AO 20 DA QD.02, B. SÃO FRANCISCO, HIDROLÂNDIA, GO. CEP 75340-000

PROPRIETÁRIO:

AGÊNCIA GOIANA DE HABITAÇÃO - AGEHAB
CNPJ: 01.274.240/0001-47

AUTOR DO PROJETO:

ARQ. URB. PAULO HENRIQUE STIVAL | CAU: A109492-0-0 / GO

PATAMARIZAÇÃO

CONTEÚDO:

PATAMARIZAÇÃO

ÁREA DO TERRENO: 6.590,047m²	**DESENHO:** ALLINY SENA		**ESCALA:** Como indicado	**FOLHA:** 03/09
ÁREA CONSTRUÍDA: 00.000,00m²	**PROGRAMA:** REVIT - 2025	**DATA:** MAR/2025	**FORMATO:** A1 (841x594mm)	

IMPORTANTE: ANTES DA EXECUÇÃO, VERIFICAR A COMPATIBILIDADE COM PROJETOS COMPLEMENTARES: TOPOGRÁFICO, EXECUTIVO, ESTRUTURAL, ELÉTRICO E HIDRÁULICO.

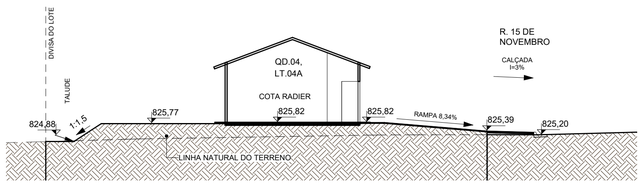

13 **8.**

ESCALA - 1 : 150

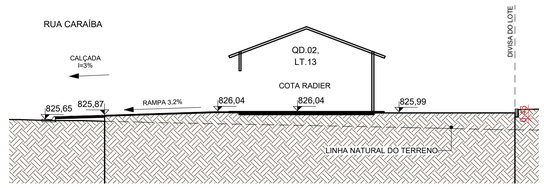

14 **9.**

ESCALA - 1 : 150

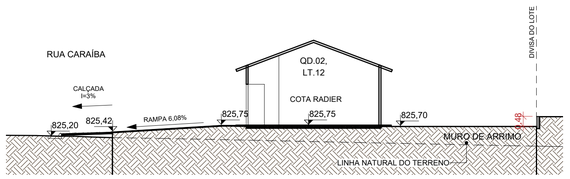

15 **10.**

ESCALA - 1 : 150

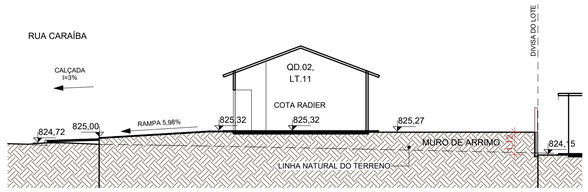

16 **11.**

ESCALA - 1 : 150

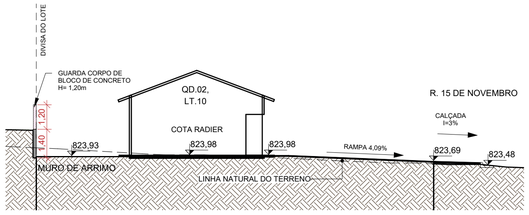

17 **12.**

ESCALA - 1 : 150

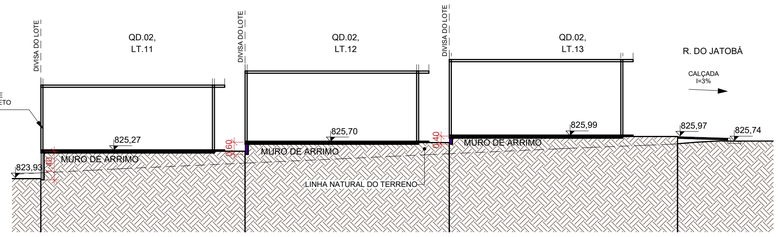

18 **L.3**

ESCALA - 1 : 150

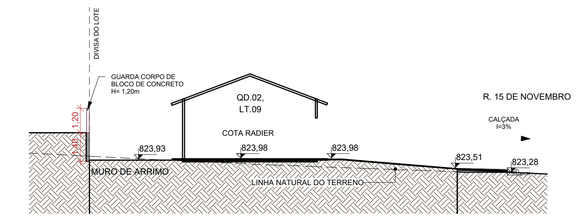

19 **13.**

ESCALA - 1 : 150

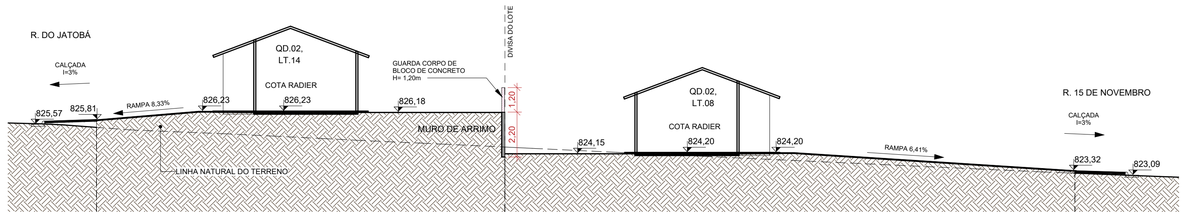

20 **14.**

ESCALA - 1 : 150

NOTA 1: O TERRENO DO RECUO FRONTAL DE GRAMA DEVERÁ SER NIVELADO EM CONFORMIDADE COM O NÍVEL DA CALÇADA E DO PLATÔ DA CASA.

NOTA 2: A RAMPA DE ACESSO DEVE TER DE 3% A 8,33% CHEGANDO AO NÍVEL DO PASSEIO DE PROTEÇÃO DA CASA. QUALQUER ESTRUTURA DE FUNDAÇÃO DEVE SER REALIZADA ABAIXO DESTE NÍVEL PARA QUE A RAMPA SE MANTENHA COMO ESPECIFICADA EM PROJETO. VER DETALHE EM CORTE ESQUEMÁTICO PRANCHA 01.

NOTA 3:

PATAMARIZAÇÃO

_ O PROJETO DE PATAMARIZAÇÃO FOI EXECUTADO COM BASE NO LEVANTAMENTO TOPOGRÁFICO REALIZADO PELO TECNÓLOGO EM AGRIMENSURA RÔMULO GUILHERME BUENO MENEZES, SOBRE ART Nº 1020240238525

ARRIMOS

_ O DETALHAMENTO DOS MUROS DE ARRIMO ENCONTRA-SE NO PROJETO ESTRUTURAL.

TALUDES

_ DEVERÁ SER PREVISTO SISTEMA DE DRENAGEM DOS TALUDES.
_ O TALUDE E 1M EM SEU ENTORNO DEVERÁ SER REVESTIDO DE COBERTURA VEGETAL.

CALÇADAS

_ O DETALHAMENTO DAS CALÇADAS ENCONTRA-SE NO PROJETO PASSEIO PÚBLICO.

PROJEÇÃO DA VAGA DE VEÍCULO

_ VERIFICAR A POSIÇÃO DAS VAGAS DE VEÍCULO EM PROJETO DE PASSEIO PÚBLICO.

LOTES FORA DOS CRITÉRIOS NECESSÁRIOS:

_ O LOTE 05, QD. 05 E O LOTE 21, QD. 02, NÃO ATENDEM OS CRITÉRIOS EXIGIDOS PELA AGEHAB.

LOTES RESERVADOS

_ OS LOTES 15 E 17 NA QUADRA 02 SÃO RESERVADOS PARA IDOSOS E PESSOAS COM DEFICIÊNCIA (PCD), RESPECTIVAMENTE.
_ 5% (CINCO POR CENTO) DAS UNIDADES DE PROGRAMAS DE LOTEAMENTOS SOCIAIS E DE HABITAÇÃO POPULAR SERÃO DESTINADAS ÀS MULHERES VÍTIMAS DE VIOLÊNCIA DOMÉSTICA CONFORME LEI ESTADUAL Nº 21.525/2022. TAIS HABITAÇÕES SERÃO DESIGNADAS EM SORTEIO E NÃO HAVERÃO DIFERENCIAÇÃO ÀS DEMAIS.

HISTÓRICO DE REVISÃO: R00

00 -EMISSÃO INICIAL DO PROJETO
01 - ATUALIZAÇÃO MODELO CONSTRUTIVO - CASA EXCEL
02 - XXXXXXXXXXXXXXXXX
03 - XXXXXXXXXXXXXXXXX
04 - XXXXXXXXXXXXXXXXX
05 - XXXXXXXXXXXXXXXXX

QUADRO DE REVISÕES

REVISÃO	DATA	MOTIVAÇÃO	SOLICITANTE	CONTEÚDO	AUTOR
R00	10/09/2024	Nº SEI e Despacho Nº 2024000031009561	SECPLANH	Emissão inicial do projeto	PAULO H. STIVAL
R01	19/03/2025	Nº SEI e Despacho Nº 2024000031009561	SECPLANH	Atualização do Modelo Construtivo	PAULO H. STIVAL

APROVAÇÃO DE PROJETO:

Os projetos referentes ao Processo SEI Nº202400031009561, encontram-se dentro das normas e exigências da AGEHAB, tendo sido elaborado por profissionais habilitados.

GERÊNCIA DE PROJETOS DE IMPLANTAÇÃO

SECRETARIA EXECUTIVA DE PLANEJAMENTO E PROJETOS HABITACIONAIS

AGEHAB Agência Goiana de Habitação

GOVERNO DE GOIÁS O ESTADO QUE DÁ CERTO

PROJETO DE PATAMARIZAÇÃO

HIDROLÂNDIA - 27 UH

ENDEREÇO DA OBRA: R. 15 DE NOVEMBRO, LTS. 01 AO 05 DA QD.05, LTS. 02 AO 4A DA QD.04 E LTS. 01 AO 20 DA QD.02, B. SÃO FRANCISCO, HIDROLÂNDIA, GO. CEP 75340-000

PROPRIETÁRIO:

AGÊNCIA GOIANA DE HABITAÇÃO - AGEHAB
CNPJ: 01.274.240/0001-47

AUTOR DO PROJETO:

ARQ. URB. PAULO HENRIQUE STIVAL | CAU: A109492-0-0 / GO

PATAMARIZAÇÃO

CONTEÚDO:

CORTES TRANSVERSAIS

ÁREA DO TERRENO:	DESENHO:		ESCALA:	FOLHA:
6.590,047m²	ALLINY SENA		1 : 150	04/09
ÁREA CONSTRUÍDA:	**PROGRAMA:**	**DATA:**	**FORMATO:**	
00.000,00m²	REVIT - 2025	MAR/2025	A1 (841x594mm)	

IMPORTANTE: ANTES DA EXECUÇÃO, VERIFICAR A COMPATIBILIDADE COM PROJETOS COMPLEMENTARES: TOPOGRÁFICO, EXECUTIVO, ESTRUTURAL, ELÉTRICO E HIDRÁULICO.

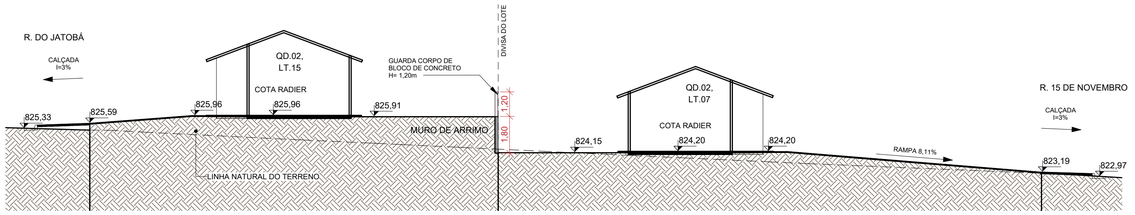

21 **15.**

ESCALA - 1 : 150

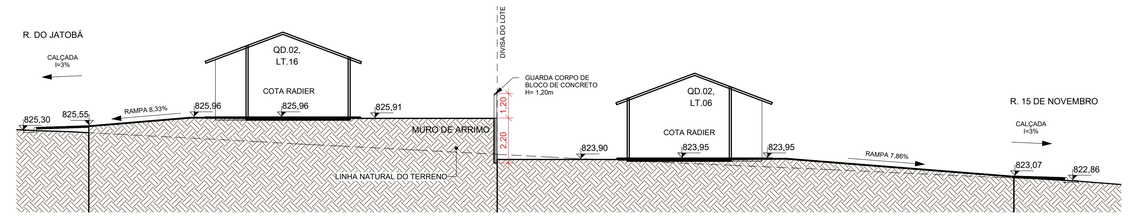

22 **16.**

ESCALA - 1 : 150

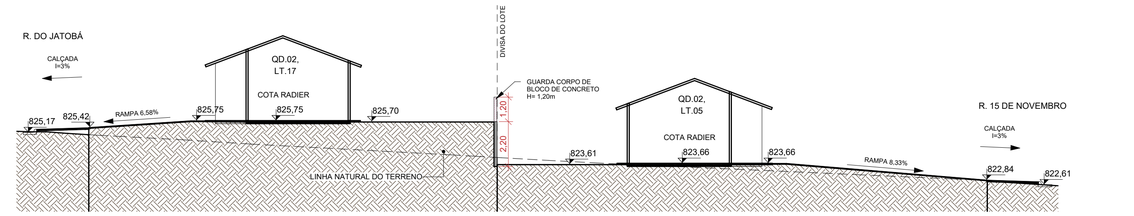

23 **17.**

ESCALA - 1 : 150

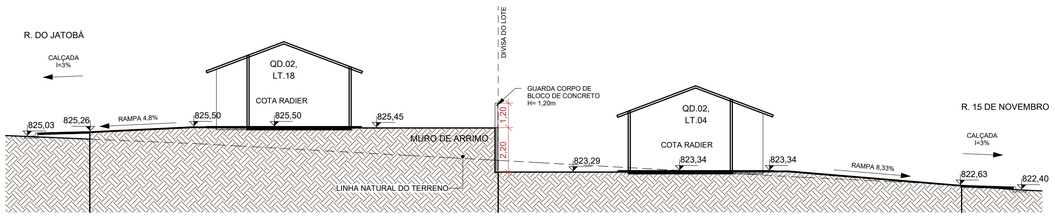

24 **18.**

ESCALA - 1 : 150

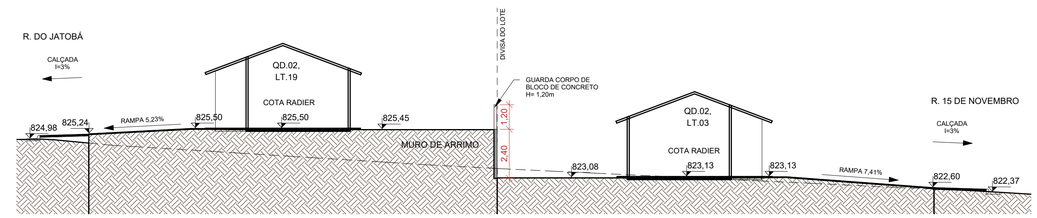

25 **19.**

ESCALA - 1 : 150

NOTA 1: O TERRENO DO RECUO FRONTAL DE GRAMA DEVERÁ SER NIVELADO EM CONFORMIDADE COM O NÍVEL DA CALÇADA E DO PLATÔ DA CASA.

NOTA 2: A RAMPA DE ACESSO DEVE TER DE 3% A 8,33% CHEGANDO AO NÍVEL DO PASSEIO DE PROTEÇÃO DA CASA. QUALQUER ESTRUTURA DE FUNDAÇÃO DEVE SER REALIZADA ABAIXO DESTE NÍVEL PARA QUE A RAMPA SE MANTENHA COMO ESPECIFICADA EM PROJETO. VER DETALHE EM CORTE ESQUEMÁTICO PRANCHA 01.

NOTA 3:

PATAMARIZAÇÃO

_ O PROJETO DE PATAMARIZAÇÃO FOI EXECUTADO COM BASE NO LEVANTAMENTO TOPOGRÁFICO REALIZADO PELO TECNÓLOGO EM AGRIMENSURA RÔMULO GUILHERME BUENO MENEZES, SOBRE ART Nº 1020240238525

ARRIMOS

_ O DETALHAMENTO DOS MUROS DE ARRIMO ENCONTRA-SE NO PROJETO ESTRUTURAL.

TALUDES

_ DEVERÁ SER PREVISTO SISTEMA DE DRENAGEM DOS TALUDES.
_ O TALUDE E 1M EM SEU ENTORNO DEVERÁ SER REVESTIDO DE COBERTURA VEGETAL.

CALÇADAS

_ O DETALHAMENTO DAS CALÇADAS ENCONTRA-SE NO PROJETO PASSEIO PÚBLICO.

PROJEÇÃO DA VAGA DE VEÍCULO

_ VERIFICAR A POSIÇÃO DAS VAGAS DE VEÍCULO EM PROJETO DE PASSEIO PÚBLICO.

LOTES FORA DOS CRITÉRIOS NECESSÁRIOS:

_ O LOTE 05, QD. 05 E O LOTE 21, QD. 02, NÃO ATENDEM OS CRITÉRIOS EXIGIDOS PELA AGEHAB.

LOTES RESERVADOS

_ OS LOTES 15 E 17 NA QUADRA 02 SÃO RESERVADOS PARA IDOSOS E PESSOAS COM DEFICIÊNCIA (PCD), RESPECTIVAMENTE.
_ 5% (CINCO POR CENTO) DAS UNIDADES DE PROGRAMAS DE LOTEAMENTOS SOCIAIS E DE HABITAÇÃO POPULAR SERÃO DESTINADAS ÀS MULHERES VÍTIMAS DE VIOLÊNCIA DOMÉSTICA CONFORME LEI ESTADUAL Nº 21.525/2022. TAIS HABITAÇÕES SERÃO DESIGNADAS EM SORTEIO E NÃO HAVERÃO DIFERENCIAÇÃO ÀS DEMAIS.

HISTÓRICO DE REVISÃO: R00

00 -EMISSÃO INICIAL DO PROJETO
01 - ATUALIZAÇÃO MODELO CONSTRUTIVO - CASA EXCEL
02 - XXXXXXXXXXXXXXXXX
03 - XXXXXXXXXXXXXXXXX
04 - XXXXXXXXXXXXXXXXX
05 - XXXXXXXXXXXXXXXXX

QUADRO DE REVISÕES

REVISÃO	DATA	MOTIVAÇÃO	SOLICITANTE	CONTEÚDO	AUTOR
R00	10/09/2024	Nº SEI e Despacho Nº 202400031009561	SECPLANH	Emissão inicial do projeto	PAULO H. STIVAL
R01	19/03/2025	Nº SEI e Despacho Nº 202400031009561	SECPLANH	Atualização do Modelo Construtivo	PAULO H. STIVAL

APROVAÇÃO DE PROJETO:

Os projetos referentes ao Processo SEI Nº202400031009561, encontram-se dentro das normas e exigências da AGEHAB, tendo sido elaborado por profissionais habilitados.

GERÊNCIA DE PROJETOS DE IMPLANTAÇÃO

SECRETARIA EXECUTIVA DE PLANEJAMENTO E PROJETOS HABITACIONAIS

AGEHAB Agência Goiana de Habitação

GOVERNO DE GOIÁS O ESTADO QUE DÁ CERTO

PROJETO DE PATAMARIZAÇÃO

HIDROLÂNDIA - 27 UH

ENDEREÇO DA OBRA: R. 15 DE NOVEMBRO, LTS. 01 AO 05 DA QD.05, LTS. 02 AO 4A DA QD.04 E LTS. 01 AO 20 DA QD.02, B. SÃO FRANCISCO, HIDROLÂNDIA, GO. CEP 75340-000

PROPRIETÁRIO:

AGÊNCIA GOIANA DE HABITAÇÃO - AGEHAB
CNPJ: 01.274.240/0001-47

AUTOR DO PROJETO:

ARQ. URB. PAULO HENRIQUE STIVAL | CAU: A109492-0-0 / GO

PATAMARIZAÇÃO

CONTEÚDO:

CORTES TRANSVERSAIS

ÁREA DO TERRENO: 6.590,047m²	**DESENHO:** ALLINY SENA	**ESCALA:** 1 : 150	**FOLHA:** 05/09
ÁREA CONSTRUÍDA: 00.000,00m²	**PROGRAMA:** REVIT - 2025 / **DATA:** MAR/2025	**FORMATO:** A1 (841x594mm)	

IMPORTANTE: ANTES DA EXECUÇÃO, VERIFICAR A COMPATIBILIDADE COM PROJETOS COMPLEMENTARES: TOPOGRÁFICO, EXECUTIVO, ESTRUTURAL, ELÉTRICO E HIDRÁULICO.

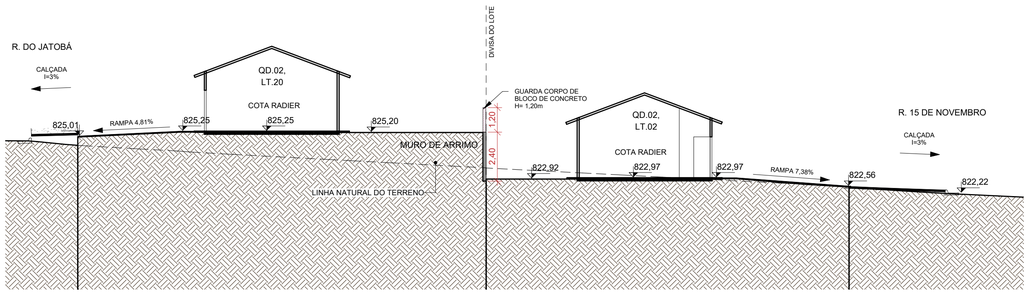

26 **20.**

ESCALA - 1 : 150

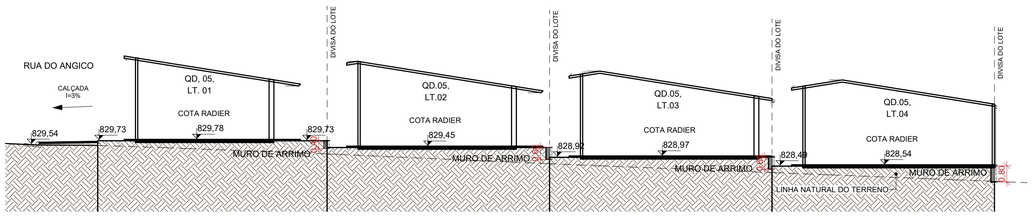

27 **L.1**

ESCALA - 1 : 150

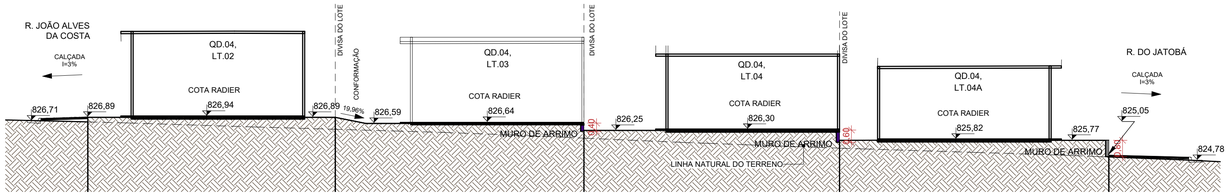

28 **L.2**

ESCALA - 1 : 150

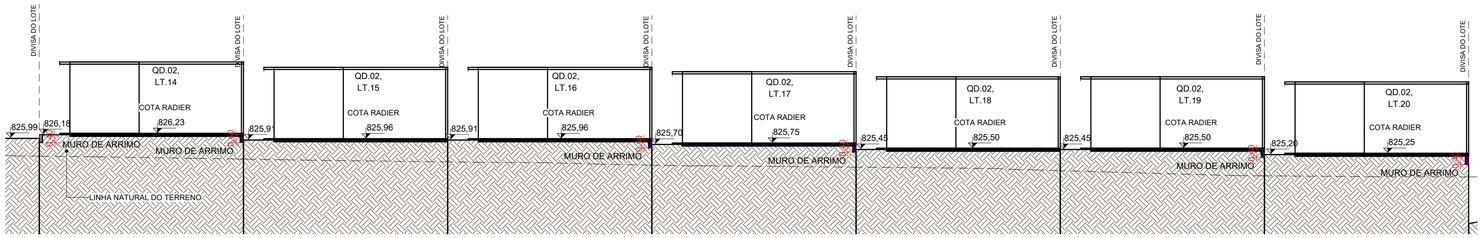

29 **L.4**

ESCALA - 1 : 150

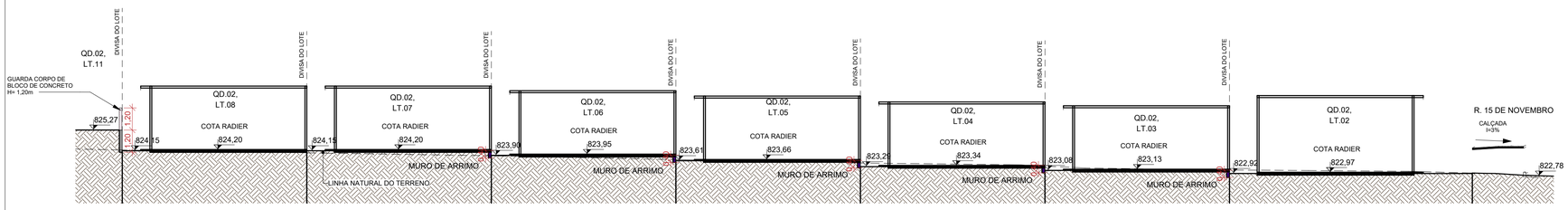

30 **L.5**

ESCALA - 1 : 150

NOTA 1: O TERRENO DO RECUO FRONTAL DE GRAMA DEVERÁ SER NIVELADO EM CONFORMIDADE COM O NÍVEL DA CALÇADA E DO PLATÔ DA CASA.

NOTA 2: A RAMPA DE ACESSO DEVE TER DE 3% A 8,33% CHEGANDO AO NÍVEL DO PASSEIO DE PROTEÇÃO DA CASA. QUALQUER ESTRUTURA DE FUNDAÇÃO DEVE SER REALIZADA ABAIXO DESTE NÍVEL PARA QUE A RAMPA SE MANTENHA COMO ESPECIFICADA EM PROJETO. VER DETALHE EM CORTE ESQUEMÁTICO PRANCHA 01.

NOTA 3:

PATAMARIZAÇÃO

_ O PROJETO DE PATAMARIZAÇÃO FOI EXECUTADO COM BASE NO LEVANTAMENTO TOPOGRÁFICO REALIZADO PELO TECNÓLOGO EM AGRIMENSURA RÔMULO GUILHERME BUENO MENEZES, SOBRE ART Nº 1020240238525

ARRIMOS

_ O DETALHAMENTO DOS MUROS DE ARRIMO ENCONTRA-SE NO PROJETO ESTRUTURAL.

TALUDES

_ DEVERÁ SER PREVISTO SISTEMA DE DRENAGEM DOS TALUDES.
_ O TALUDE E 1M EM SEU ENTORNO DEVERÁ SER REVESTIDO DE COBERTURA VEGETAL.

CALÇADAS

_ O DETALHAMENTO DAS CALÇADAS ENCONTRA-SE NO PROJETO PASSEIO PÚBLICO.

PROJEÇÃO DA VAGA DE VEÍCULO

_ VERIFICAR A POSIÇÃO DAS VAGAS DE VEÍCULO EM PROJETO DE PASSEIO PÚBLICO.

LOTES FORA DOS CRITÉRIOS NECESSÁRIOS:

_ O LOTE 05, QD. 05 E O LOTE 21, QD. 02, NÃO ATENDEM OS CRITÉRIOS EXIGIDOS PELA AGEHAB.

LOTES RESERVADOS

_ OS LOTES 15 E 17 NA QUADRA 02 SÃO RESERVADOS PARA IDOSOS E PESSOAS COM DEFICIÊNCIA (PCD), RESPECTIVAMENTE.
_ 5% (CINCO POR CENTO) DAS UNIDADES DE PROGRAMAS DE LOTEAMENTOS SOCIAIS E DE HABITAÇÃO POPULAR SERÃO DESTINADAS ÀS MULHERES VÍTIMAS DE VIOLÊNCIA DOMÉSTICA CONFORME LEI ESTADUAL Nº 21.525/2022. TAIS HABITAÇÕES SERÃO DESIGNADAS EM SORTEIO E NÃO HAVERÃO DIFERENCIAÇÃO ÀS DEMAIS.

HISTÓRICO DE REVISÃO: R00

00 -EMISSÃO INICIAL DO PROJETO
01 - ATUALIZAÇÃO MODELO CONSTRUTIVO - CASA EXCEL
02 - XXXXXXXXXXXXXXXXX
03 - XXXXXXXXXXXXXXXXX
04 - XXXXXXXXXXXXXXXXX
05 - XXXXXXXXXXXXXXXXX

QUADRO DE REVISÕES

REVISÃO	DATA	MOTIVAÇÃO	SOLICITANTE	CONTEÚDO	AUTOR
R00	10/09/2024	Nº SEI e Despacho Nº 202400031009561	SECPLANH	Emissão inicial do projeto	PAULO H. STIVAL
R01	19/03/2025	Nº SEI e Despacho Nº 202400031009561	SECPLANH	Atualização do Modelo Construtivo	PAULO H. STIVAL

APROVAÇÃO DE PROJETO:

Os projetos referentes ao Processo SEI Nº202400031009561, encontram-se dentro das normas e exigências da AGEHAB, tendo sido elaborado por profissionais habilitados.

GERÊNCIA DE PROJETOS DE IMPLANTAÇÃO

SECRETARIA EXECUTIVA DE PLANEJAMENTO E PROJETOS HABITACIONAIS

AGEHAB Agência Goiana de Habitação

GOVERNO DE GOIÁS O ESTADO QUE DÁ CERTO

PROJETO DE PATAMARIZAÇÃO

HIDROLÂNDIA - 27 UH

ENDEREÇO DA OBRA: R. 15 DE NOVEMBRO, LTS. 01 AO 05 DA QD.05, LTS. 02 AO 4A DA QD.04 E LTS. 01 AO 20 DA QD.02, B. SÃO FRANCISCO, HIDROLÂNDIA, GO. CEP 75340-000

PROPRIETÁRIO:

AGÊNCIA GOIANA DE HABITAÇÃO - AGEHAB
CNPJ: 01.274.240/0001-47

AUTOR DO PROJETO:

ARQ. URB. PAULO HENRIQUE STIVAL | CAU: A109492-0-0 / GO

PATAMARIZAÇÃO

CONTEÚDO:

CORTES TRANSVERSAIS E LONGITUDINAIS

ÁREA DO TERRENO:	DESENHO:		ESCALA:	FOLHA:
6.590,047m²	ALLINY SENA		1 : 150	06/09
ÁREA CONSTRUÍDA:	**PROGRAMA:**	**DATA:**	**FORMATO:** A1 (841x594mm)	
00.000,00m²	REVIT - 2025	MAR/2025		

IMPORTANTE: ANTES DA EXECUÇÃO, VERIFICAR A COMPATIBILIDADE COM PROJETOS COMPLEMENTARES: TOPOGRÁFICO, EXECUTIVO, ESTRUTURAL, ELÉTRICO E HIDRÁULICO.

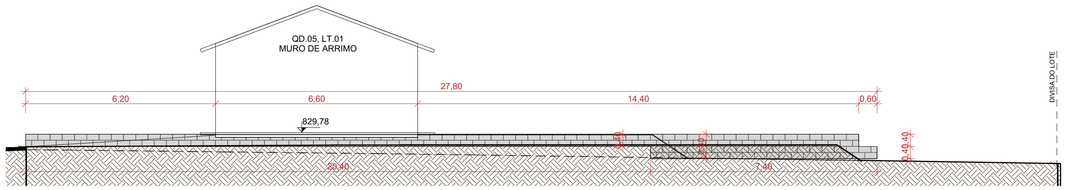

31 **M.1**

ESCALA - 1 : 100

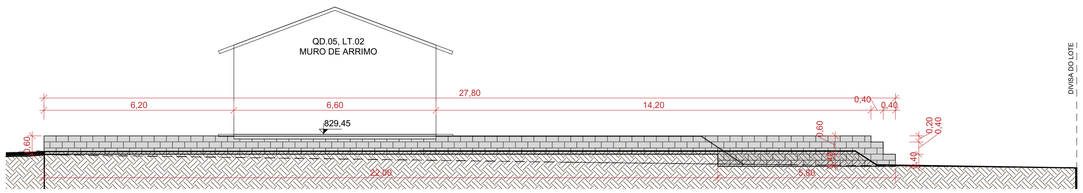

32 **M.2**

ESCALA - 1 : 100

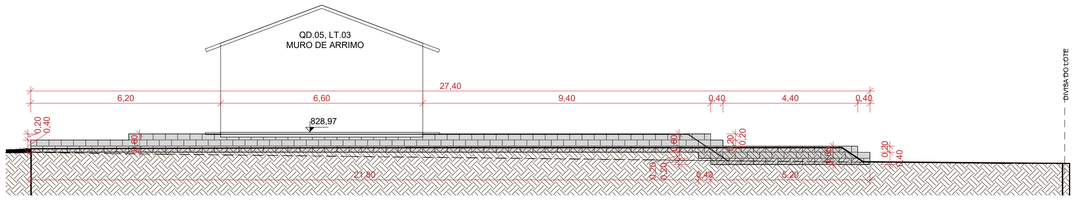

33 **M.3**

ESCALA - 1 : 100

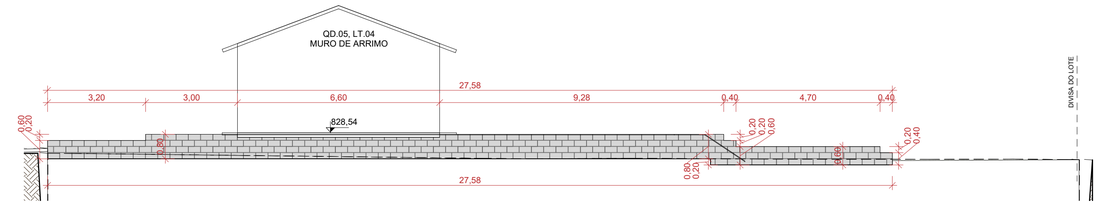

34 **M.4**

ESCALA - 1 : 100

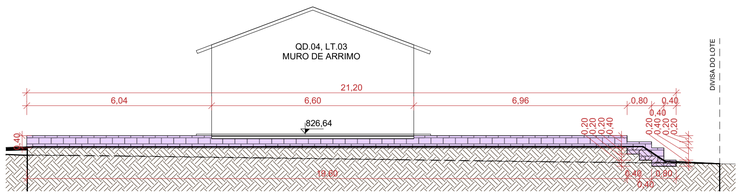

35 **M.5**

ESCALA - 1 : 100

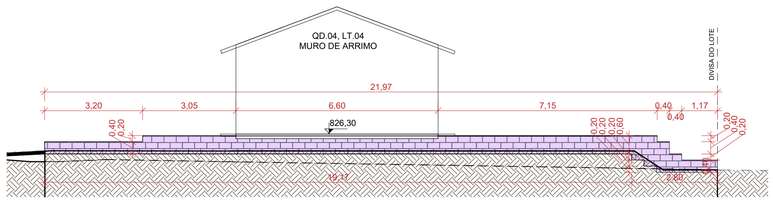

36 **M.6**

ESCALA - 1 : 100

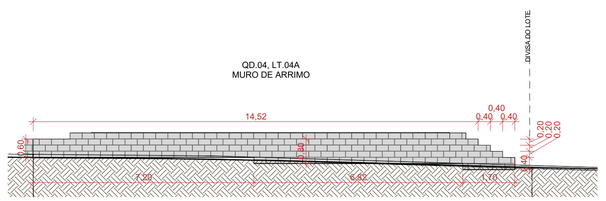

37 **M.7**

ESCALA - 1 : 100

NOTA 1: O TERRENO DO RECUO FRONTAL DE GRAMA DEVERÁ SER NIVELADO EM CONFORMIDADE COM O NÍVEL DA CALÇADA E DO PLATÔ DA CASA.

NOTA 2: A RAMPA DE ACESSO DEVE TER DE 3% A 8,33% CHEGANDO AO NÍVEL DO PASSEIO DE PROTEÇÃO DA CASA. QUALQUER ESTRUTURA DE FUNDAÇÃO DEVE SER REALIZADA ABAIXO DESTE NÍVEL PARA QUE A RAMPA SE MANTENHA COMO ESPECIFICADA EM PROJETO. VER DETALHE EM CORTE ESQUEMÁTICO PRANCHA 01.

NOTA 3:

PATAMARIZAÇÃO

_ O PROJETO DE PATAMARIZAÇÃO FOI EXECUTADO COM BASE NO LEVANTAMENTO TOPOGRÁFICO REALIZADO PELO TECNÓLOGO EM AGRIMENSURA RÔMULO GUILHERME BUENO MENEZES, SOBRE ART Nº 1020240238525

ARRIMOS

_ O DETALHAMENTO DOS MUROS DE ARRIMO ENCONTRA-SE NO PROJETO ESTRUTURAL.

TALUDES

_ DEVERÁ SER PREVISTO SISTEMA DE DRENAGEM DOS TALUDES.
_ O TALUDE E 1M EM SEU ENTORNO DEVERÁ SER REVESTIDO DE COBERTURA VEGETAL.

CALÇADAS

_ O DETALHAMENTO DAS CALÇADAS ENCONTRA-SE NO PROJETO PASSEIO PÚBLICO.

PROJEÇÃO DA VAGA DE VEÍCULO

_ VERIFICAR A POSIÇÃO DAS VAGAS DE VEÍCULO EM PROJETO DE PASSEIO PÚBLICO.

LOTES FORA DOS CRITÉRIOS NECESSÁRIOS:

_ O LOTE 05, QD. 05 E O LOTE 21, QD. 02, NÃO ATENDEM OS CRITÉRIOS EXIGIDOS PELA AGEHAB.

LOTES RESERVADOS

_ OS LOTES 15 E 17 NA QUADRA 02 SÃO RESERVADOS PARA IDOSOS E PESSOAS COM DEFICIÊNCIA (PCD), RESPECTIVAMENTE.
_ 5% (CINCO POR CENTO) DAS UNIDADES DE PROGRAMAS DE LOTEAMENTOS SOCIAIS E DE HABITAÇÃO POPULAR SERÃO DESTINADAS ÀS MULHERES VÍTIMAS DE VIOLÊNCIA DOMÉSTICA CONFORME LEI ESTADUAL Nº 21.525/2022. TAIS HABITAÇÕES SERÃO DESIGNADAS EM SORTEIO E NÃO HAVERÃO DIFERENCIAÇÃO ÀS DEMAIS.

HISTÓRICO DE REVISÃO: R00

00 -EMISSÃO INICIAL DO PROJETO
01 - ATUALIZAÇÃO MODELO CONSTRUTIVO - CASA EXCEL
02 - XXXXXXXXXXXXXXXXX
03 - XXXXXXXXXXXXXXXXX
04 - XXXXXXXXXXXXXXXXX
05 - XXXXXXXXXXXXXXXXX

QUADRO DE REVISÕES

REVISÃO	DATA	MOTIVAÇÃO	SOLICITANTE	CONTEÚDO	AUTOR
R00	10/09/2024	Nº SEI e Despacho Nº 202400031009561	SECPLANH	Emissão inicial do projeto	PAULO H. STIVAL
R01	19/03/2025	Nº SEI e Despacho Nº 202400031009561	SECPLANH	Atualização do Modelo Construtivo	PAULO H. STIVAL

APROVAÇÃO DE PROJETO:

Os projetos referentes ao Processo SEI Nº202400031009561, encontram-se dentro das normas e exigências da AGEHAB, tendo sido elaborado por profissionais habilitados.

GERÊNCIA DE PROJETOS DE IMPLANTAÇÃO

SECRETARIA EXECUTIVA DE PLANEJAMENTO E PROJETOS HABITACIONAIS

AGEHAB
Agência Goiana de Habitação

GOVERNO DE GOIÁS
O ESTADO QUE DÁ CERTO

PROJETO DE PATAMARIZAÇÃO

HIDROLÂNDIA - 27 UH

ENDEREÇO DA OBRA: R. 15 DE NOVEMBRO, LTS. 01 AO 05 DA QD.05, LTS. 02 AO 4A DA QD.04 E LTS. 01 AO 20 DA QD.02, B. SÃO FRANCISCO, HIDROLÂNDIA, GO. CEP 75340-000

PROPRIETÁRIO:

AGÊNCIA GOIANA DE HABITAÇÃO - AGEHAB
CNPJ: 01.274.240/0001-47

AUTOR DO PROJETO:

ARQ. URB. PAULO HENRIQUE STIVAL | CAU: A109492-0-0 / GO

PATAMARIZAÇÃO

CONTEÚDO:

CORTES TRANSVERSAIS E LONGITUDINAIS

ÁREA DO TERRENO: 6.590,047m²	**DESENHO:** ALLINY SENA		**ESCALA:** 1 : 100	**FOLHA:** 07/09
ÁREA CONSTRUÍDA: 00.000,00m²	**PROGRAMA:** REVIT - 2025	**DATA:** MAR/2025	**FORMATO:** A1 (841x594mm)	

IMPORTANTE: ANTES DA EXECUÇÃO, VERIFICAR A COMPATIBILIDADE COM PROJETOS COMPLEMENTARES: TOPOGRÁFICO, EXECUTIVO, ESTRUTURAL, ELÉTRICO E HIDRÁULICO.



38 **M.08**

ESCALA - 1 : 100

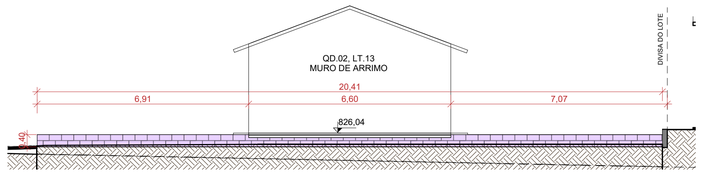

39 **M.09**

ESCALA - 1 : 100



40 **M.10**

ESCALA - 1 : 100

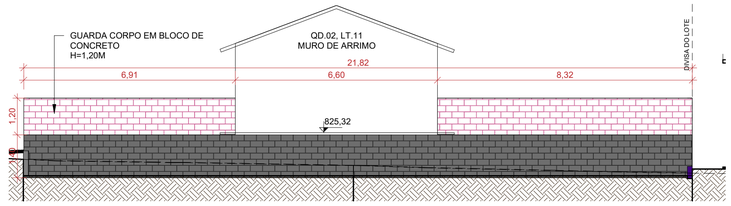

41 **M.11**

ESCALA - 1 : 100

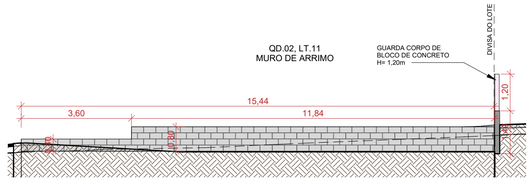

42 **M.12**

ESCALA - 1 : 100

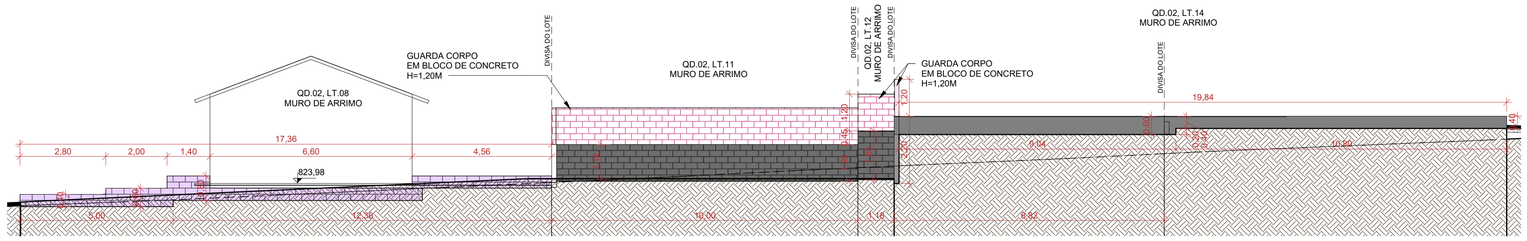

43 **M.13**

ESCALA - 1 : 100

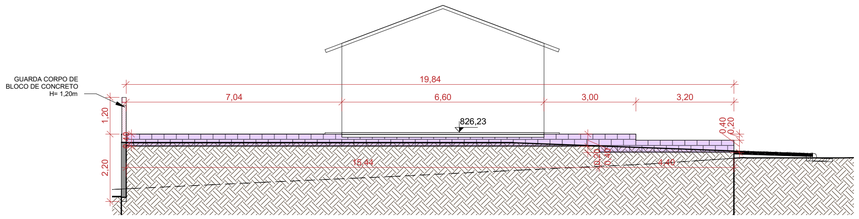

44 **M.14**

ESCALA - 1 : 100

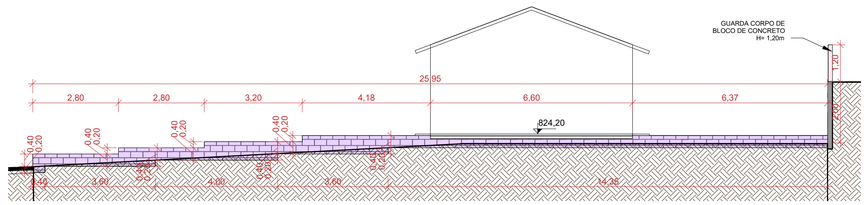

45 **M.15**

ESCALA - 1 : 100

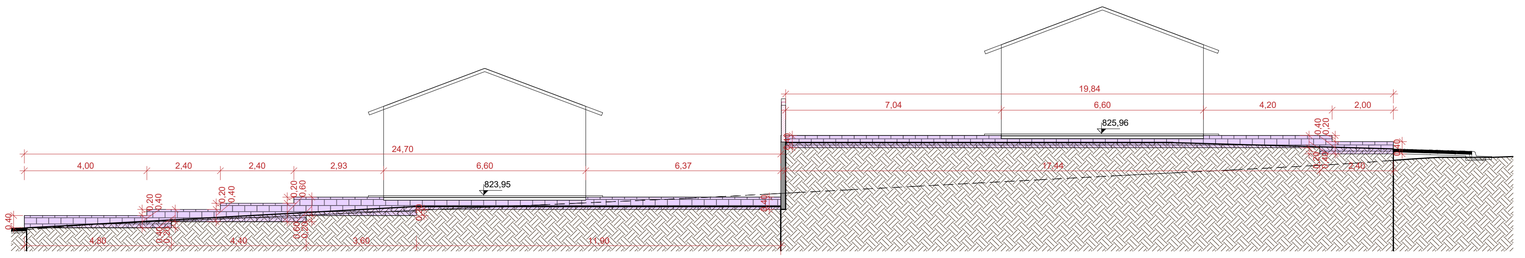

46 **M.16**

ESCALA - 1 : 100

NOTA 1: O TERRENO DO RECUO FRONTAL DE GRAMA DEVERÁ SER NIVELADO EM CONFORMIDADE COM O NÍVEL DA CALÇADA E DO PLATÔ DA CASA.

NOTA 2: A RAMPA DE ACESSO DEVE TER DE 3% A 8,33% CHEGANDO AO NÍVEL DO PASSEIO DE PROTEÇÃO DA CASA. QUALQUER ESTRUTURA DE FUNDAÇÃO DEVE SER REALIZADA ABAIXO DESTE NÍVEL PARA QUE A RAMPA SE MANTENHA COMO ESPECIFICADA EM PROJETO. VER DETALHE EM CORTE ESQUEMÁTICO PRANCHA 01.

NOTA 3:

PATAMARIZAÇÃO

_ O PROJETO DE PATAMARIZAÇÃO FOI EXECUTADO COM BASE NO LEVANTAMENTO TOPOGRÁFICO REALIZADO PELO TECNÓLOGO EM AGRIMENSURA RÔMULO GUILHERME BUENO MENEZES, SOBRE ART Nº 1020240238525

ARRIMOS

_ O DETALHAMENTO DOS MUROS DE ARRIMO ENCONTRA-SE NO PROJETO ESTRUTURAL.

TALUDES

_ DEVERÁ SER PREVISTO SISTEMA DE DRENAGEM DOS TALUDES.
_ O TALUDE E 1M EM SEU ENTORNO DEVERÁ SER REVESTIDO DE COBERTURA VEGETAL.

CALÇADAS

_ O DETALHAMENTO DAS CALÇADAS ENCONTRA-SE NO PROJETO PASSEIO PÚBLICO.

PROJEÇÃO DA VAGA DE VEÍCULO

_ VERIFICAR A POSIÇÃO DAS VAGAS DE VEÍCULO EM PROJETO DE PASSEIO PÚBLICO.

LOTES FORA DOS CRITÉRIOS NECESSÁRIOS:

_ O LOTE 05, QD. 05 E O LOTE 21, QD. 02, NÃO ATENDEM OS CRITÉRIOS EXIGIDOS PELA AGEHAB.

LOTES RESERVADOS

_ OS LOTES 15 E 17 NA QUADRA 02 SÃO RESERVADOS PARA IDOSOS E PESSOAS COM DEFICIÊNCIA (PCD), RESPECTIVAMENTE.
_ 5% (CINCO POR CENTO) DAS UNIDADES DE PROGRAMAS DE LOTEAMENTOS SOCIAIS E DE HABITAÇÃO POPULAR SERÃO DESTINADAS ÀS MULHERES VÍTIMAS DE VIOLÊNCIA DOMÉSTICA CONFORME LEI ESTADUAL Nº 21.525/2022. TAIS HABITAÇÕES SERÃO DESIGNADAS EM SORTEIO E NÃO HAVERÃO DIFERENCIAÇÃO ÀS DEMAIS.

HISTÓRICO DE REVISÃO: R00

00 -EMISSÃO INICIAL DO PROJETO
01 - ATUALIZAÇÃO MODELO CONSTRUTIVO - CASA EXCEL
02 - XXXXXXXXXXXXXXXXX
03 - XXXXXXXXXXXXXXXXX
04 - XXXXXXXXXXXXXXXXX
05 - XXXXXXXXXXXXXXXXX

QUADRO DE REVISÕES

REVISÃO	DATA	MOTIVAÇÃO	SOLICITANTE	CONTEÚDO	AUTOR
R00	10/09/2024	Nº SEI e Despacho Nº 2024000031009561	SECPLANH	Emissão inicial do projeto	PAULO H. STIVAL
R01	19/03/2025	Nº SEI e Despacho Nº 2024000031009561	SECPLANH	Atualização do Modelo Construtivo	PAULO H. STIVAL

APROVAÇÃO DE PROJETO:

Os projetos referentes ao Processo SEI Nº202400031009561, encontram-se dentro das normas e exigências da AGEHAB, tendo sido elaborado por profissionais habilitados.

GERÊNCIA DE PROJETOS DE IMPLANTAÇÃO

SECRETARIA EXECUTIVA DE PLANEJAMENTO E PROJETOS HABITACIONAIS

AGEHAB
Agência Goiana de Habitação

GOVERNO DE GOIÁS
O ESTADO QUE DÁ CERTO

PROJETO DE PATAMARIZAÇÃO

HIDROLÂNDIA - 27 UH

ENDEREÇO DA OBRA: R. 15 DE NOVEMBRO, LTS. 01 AO 05 DA QD.05, LTS. 02 AO 4A DA QD.04 E LTS. 01 AO 20 DA QD.02, B. SÃO FRANCISCO, HIDROLÂNDIA, GO. CEP 75340-000

PROPRIETÁRIO:

AGÊNCIA GOIANA DE HABITAÇÃO - AGEHAB
CNPJ: 01.274.240/0001-47

AUTOR DO PROJETO:

ARQ. URB. PAULO HENRIQUE STIVAL | CAU: A109492-0-0 / GO

PATAMARIZAÇÃO

CONTEÚDO:

CORTES TRANSVERSAIS E LONGITUDINAIS

ÁREA DO TERRENO: 6.590,047m²	**DESENHO:** ALLINY SENA	**ESCALA:** 1 : 100	**FOLHA:** 08/09
ÁREA CONSTRUÍDA: 00.000,00m²	**PROGRAMA:** REVIT - 2025 **DATA:** MAR/2025	**FORMATO:** A1 (841x594mm)	

IMPORTANTE: ANTES DA EXECUÇÃO, VERIFICAR A COMPATIBILIDADE COM PROJETOS COMPLEMENTARES: TOPOGRÁFICO, EXECUTIVO, ESTRUTURAL, ELÉTRICO E HIDRÁULICO.

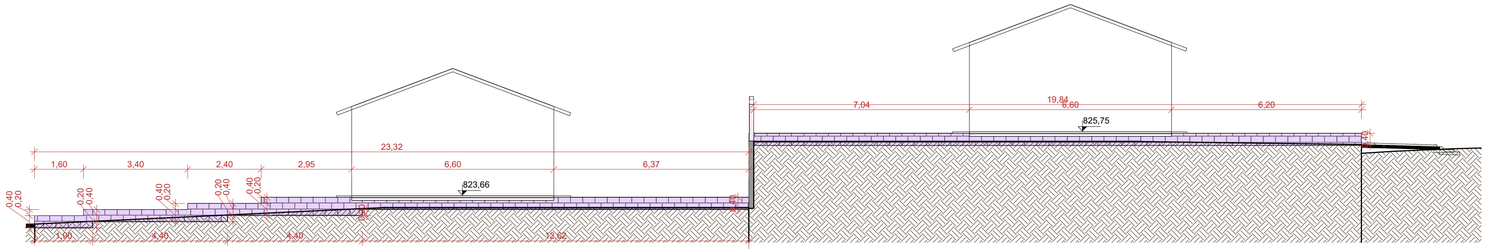

M.17

47 ESCALA - 1 : 100

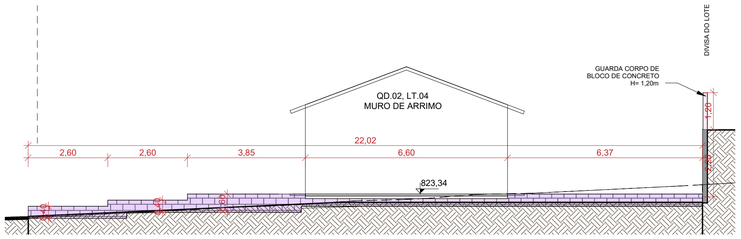

M.18

48 ESCALA - 1 : 100

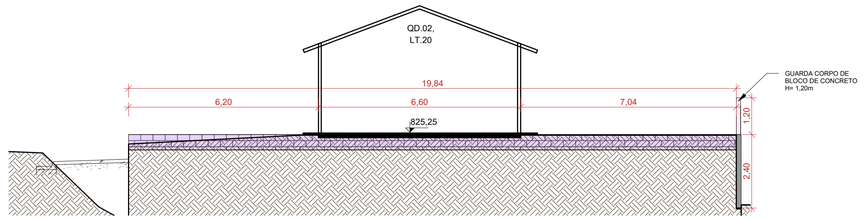

M.20

49 ESCALA - 1 : 100

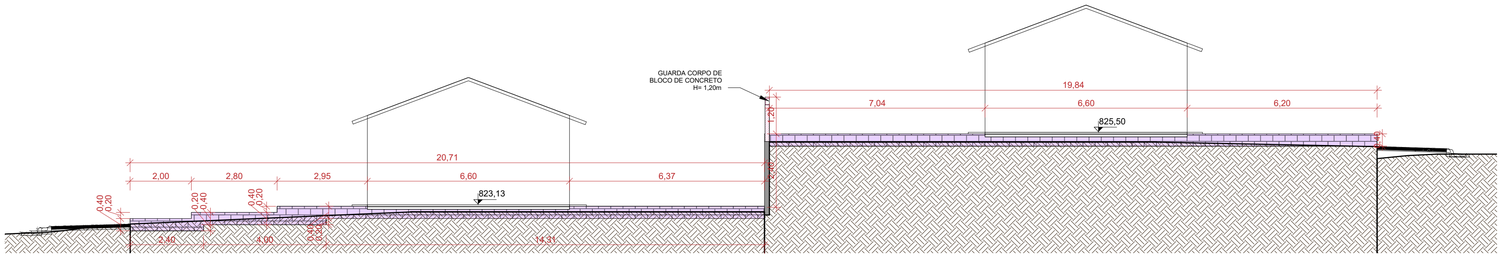

M.19

50 ESCALA - 1 : 100

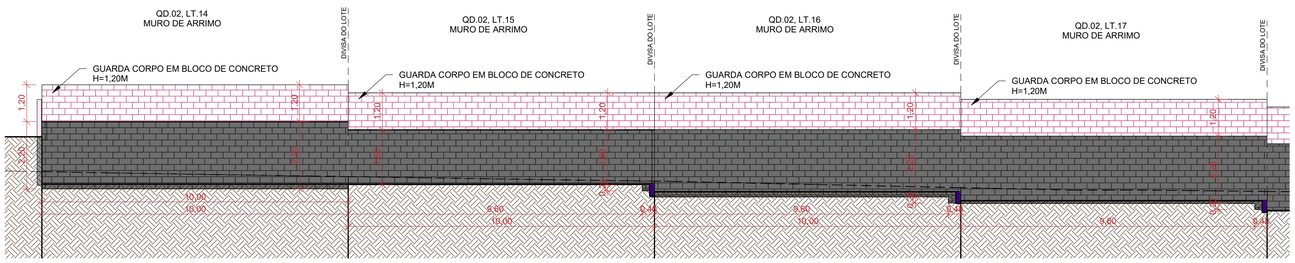

M.21

51 ESCALA - 1 : 100

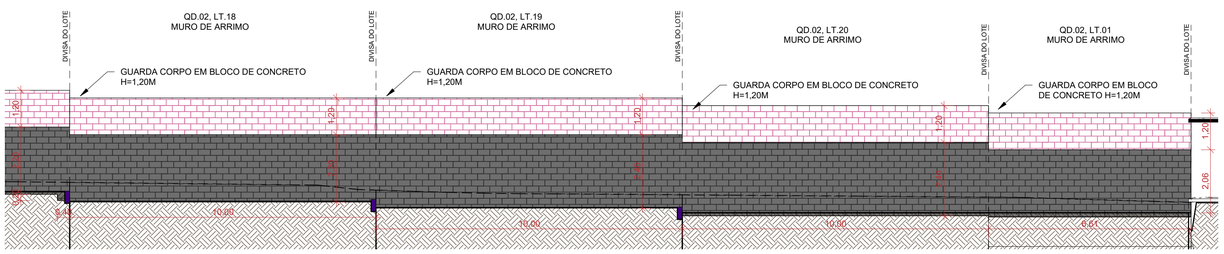

M.22

52 ESCALA - 1 : 100

NOTA 1: O TERRENO DO RECUO FRONTAL DE GRAMA DEVERÁ SER NIVELADO EM CONFORMIDADE COM O NÍVEL DA CALÇADA E DO PLATÔ DA CASA.

NOTA 2: A RAMPA DE ACESSO DEVE TER DE 3% A 8,33% CHEGANDO AO NÍVEL DO PASSEIO DE PROTEÇÃO DA CASA. QUALQUER ESTRUTURA DE FUNDAÇÃO DEVE SER REALIZADA ABAIXO DESTE NÍVEL PARA QUE A RAMPA SE MANTENHA COMO ESPECIFICADA EM PROJETO. VER DETALHE EM CORTE ESQUEMÁTICO PRANCHA 01.

NOTA 3:

PATAMARIZAÇÃO

_ O PROJETO DE PATAMARIZAÇÃO FOI EXECUTADO COM BASE NO LEVANTAMENTO TOPOGRÁFICO REALIZADO PELO TECNÓLOGO EM AGRIMENSURA RÔMULO GUILHERME BUENO MENEZES, SOBRE ART Nº 1020240238525

ARRIMOS

_ O DETALHAMENTO DOS MUROS DE ARRIMO ENCONTRA-SE NO PROJETO ESTRUTURAL.

TALUDES

_ DEVERÁ SER PREVISTO SISTEMA DE DRENAGEM DOS TALUDES.
_ O TALUDE E 1M EM SEU ENTORNO DEVERÁ SER REVESTIDO DE COBERTURA VEGETAL.

CALÇADAS

_ O DETALHAMENTO DAS CALÇADAS ENCONTRA-SE NO PROJETO PASSEIO PÚBLICO.

PROJEÇÃO DA VAGA DE VEÍCULO

_ VERIFICAR A POSIÇÃO DAS VAGAS DE VEÍCULO EM PROJETO DE PASSEIO PÚBLICO.

LOTES FORA DOS CRITÉRIOS NECESSÁRIOS:

_ O LOTE 05, QD. 05 E O LOTE 21, QD. 02, NÃO ATENDEM OS CRITÉRIOS EXIGIDOS PELA AGEHAB.

LOTES RESERVADOS

_ OS LOTES 15 E 17 NA QUADRA 02 SÃO RESERVADOS PARA IDOSOS E PESSOAS COM DEFICIÊNCIA (PCD), RESPECTIVAMENTE.
_ 5% (CINCO POR CENTO) DAS UNIDADES DE PROGRAMAS DE LOTEAMENTOS SOCIAIS E DE HABITAÇÃO POPULAR SERÃO DESTINADAS ÀS MULHERES VÍTIMAS DE VIOLÊNCIA DOMÉSTICA CONFORME LEI ESTADUAL Nº 21.525/2022. TAIS HABITAÇÕES SERÃO DESIGNADAS EM SORTEIO E NÃO HAVERÃO DIFERENCIAÇÃO ÀS DEMAIS.

HISTÓRICO DE REVISÃO: R00

00 -EMISSÃO INICIAL DO PROJETO
01 - ATUALIZAÇÃO MODELO CONSTRUTIVO - CASA EXCEL
02 - XXXXXXXXXXXXXXXXX
03 - XXXXXXXXXXXXXXXXX
04 - XXXXXXXXXXXXXXXXX
05 - XXXXXXXXXXXXXXXXX

QUADRO DE REVISÕES

REVISÃO	DATA	MOTIVAÇÃO	SOLICITANTE	CONTEÚDO	AUTOR
R00	10/09/2024	Nº SEI e Despacho Nº 202400031009561	SECPLANH	Emissão inicial do projeto	PAULO H. STIVAL
R01	19/03/2025	Nº SEI e Despacho Nº 202400031009561	SECPLANH	Atualização do Modelo Construtivo	PAULO H. STIVAL

APROVAÇÃO DE PROJETO:

Os projetos referentes ao Processo SEI Nº202400031009561, encontram-se dentro das normas e exigências da AGEHAB, tendo sido elaborado por profissionais habilitados.

GERÊNCIA DE PROJETOS DE IMPLANTAÇÃO

SECRETARIA EXECUTIVA DE PLANEJAMENTO E PROJETOS HABITACIONAIS

AGEHAB Agência Goiana de Habitação

GOVERNO DE GOIÁS O ESTADO QUE DÁ CERTO

PROJETO DE PATAMARIZAÇÃO

HIDROLÂNDIA - 27 UH

ENDEREÇO DA OBRA: R. 15 DE NOVEMBRO, LTS. 01 AO 05 DA QD.05, LTS. 02 AO 4A DA QD.04 E LTS. 01 AO 20 DA QD.02, B. SÃO FRANCISCO, HIDROLÂNDIA, GO. CEP 75340-000

PROPRIETÁRIO: AGÊNCIA GOIANA DE HABITAÇÃO - AGEHAB
CNPJ: 01.274.240/0001-47

AUTOR DO PROJETO: ARQ. URB. PAULO HENRIQUE STIVAL | CAU: A109492-0-0 / GO

PATAMARIZAÇÃO

CONTEÚDO:
CORTES TRANSVERSAIS E LONGITUDINAIS

ÁREA DO TERRENO: 6.590,047m²	**DESENHO:** ALLINY SENA		**ESCALA:** 1 : 100	**FOLHA:** 09/09
ÁREA CONSTRUÍDA: 00.000,00m²	**PROGRAMA:** REVIT - 2025	**DATA:** MAR/2025	**FORMATO:** A1 (841x594mm)	

IMPORTANTE: ANTES DA EXECUÇÃO, VERIFICAR A COMPATIBILIDADE COM PROJETOS COMPLEMENTARES: TOPOGRÁFICO, EXECUTIVO, ESTRUTURAL, ELÉTRICO E HIDRÁULICO.